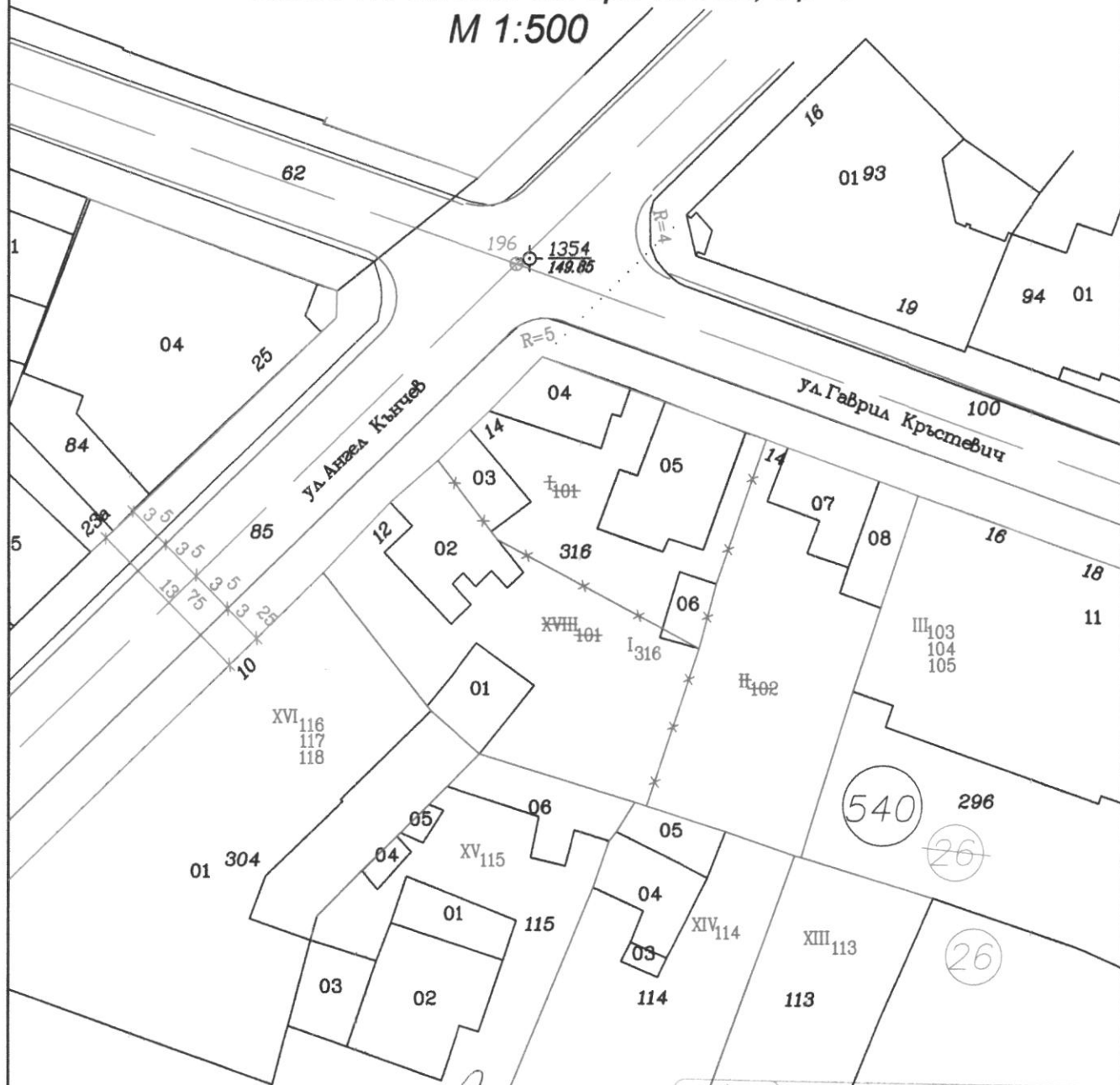


**ПРОЕКТ ЗА ИЗМЕНЕНИЕ НА ПУП
 ПР НА УПИ I-101, II-102 и XVIII-101,
 кв.26 по плана на гр.Ямбол, ЦГЧ
 М 1:500**



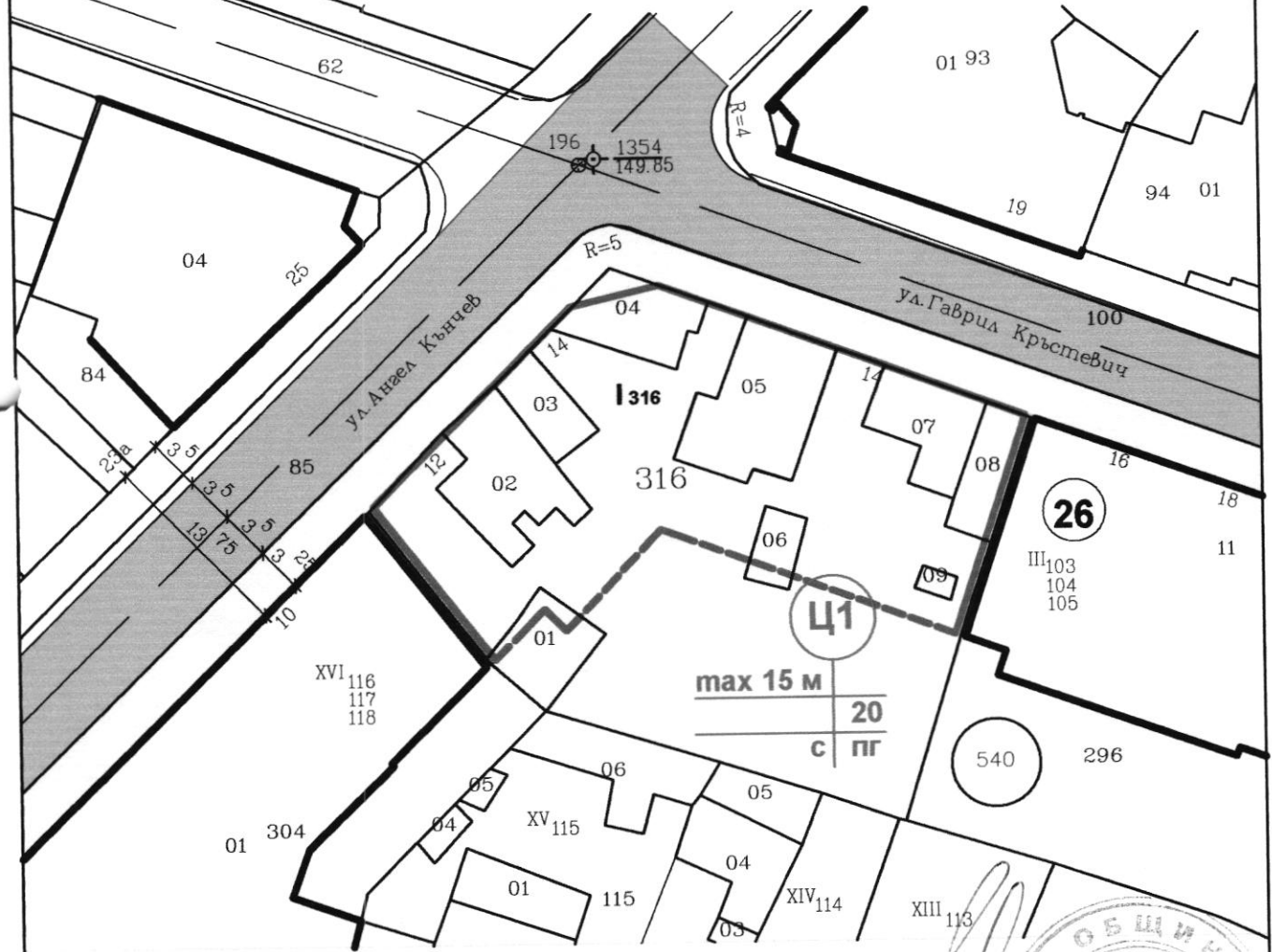
ОБЩИНА ЯМБОЛ
ОДОБРИ
 КМЕТ
 Зал № 1

Зал. № ТУ/02-00080 / 19.10.2017г.









	КАМАРА НА ИНЖЕНЕРИТЕ В ИНВЕСТИЦИОННОТО ПРОЕКТИРАНЕ
	ПЪЛНА ПРОЕКТАНТСКА ПРАВООСПОБНОСТ
Секция:	Регистрационен № 03520
Часть на проекта:	инж. ВЕЛИКА
По удостоверение:	ТОРГИЕВА ФИЛЧЕВА
за ПП	Проектант: /инж. В. Филчева/
	ВАЖИ С ВАЛИДНО УДОСТОВЕРЕНИЕ ЗА ПП ЗА ТЕКУЩАТА ГОДИНА

ИЗМЕНЕНИЕ НА ПУП- ПЗ
НА УПИ I-101, II-102 И XVIII-101
В КВ. 26 НА ЦГЧ ГР. ЯМБОЛ
М 1:500



ЛЕГЕНДА:

-  СМЕСЕНА ЦЕНТРАЛНА ЗОНА
-  ТРОТОАР
-  УЛИЦА ОТ НАС. МЯСТО
-  СЪЩ. СГРАДИ
-  ЗАД. ЛИНИЯ НА ЗАСТР.
-  ОГР. ЛИНИЯ НА ЗАСТР.

ОБЩИНА ЯМБОЛ
ОДОБРЯВАМ
КМЕТ
Зап. № _____ Ямбол _____ 20__

Зап. Т.1/02 - 00080 / 19.10.2017г.

Номер на квартал	Номер на поземлен имот и/или на урегулиран поземлен имот	Устройствена зона	Поземлен имот с установено предназначение	Етажност (височина в м)		Градостроителни параметри			Начин на застрояване			Забележка	
				задължителна	максимална	възможна "от-до"	плътност на застрояване	К инт	минимална озеленена площ	Свободно-е	Свързано в два съседни имота -Д		Свързано-с
26	I-316	Ц1	за жилищно застрояване		15				20%			●	

ОБЩИНА ЯМБОЛ
арх. САВЕНТИН Ж. ВЪЛЧЕВ
Ел. №: 00732
Дата: Подпис: