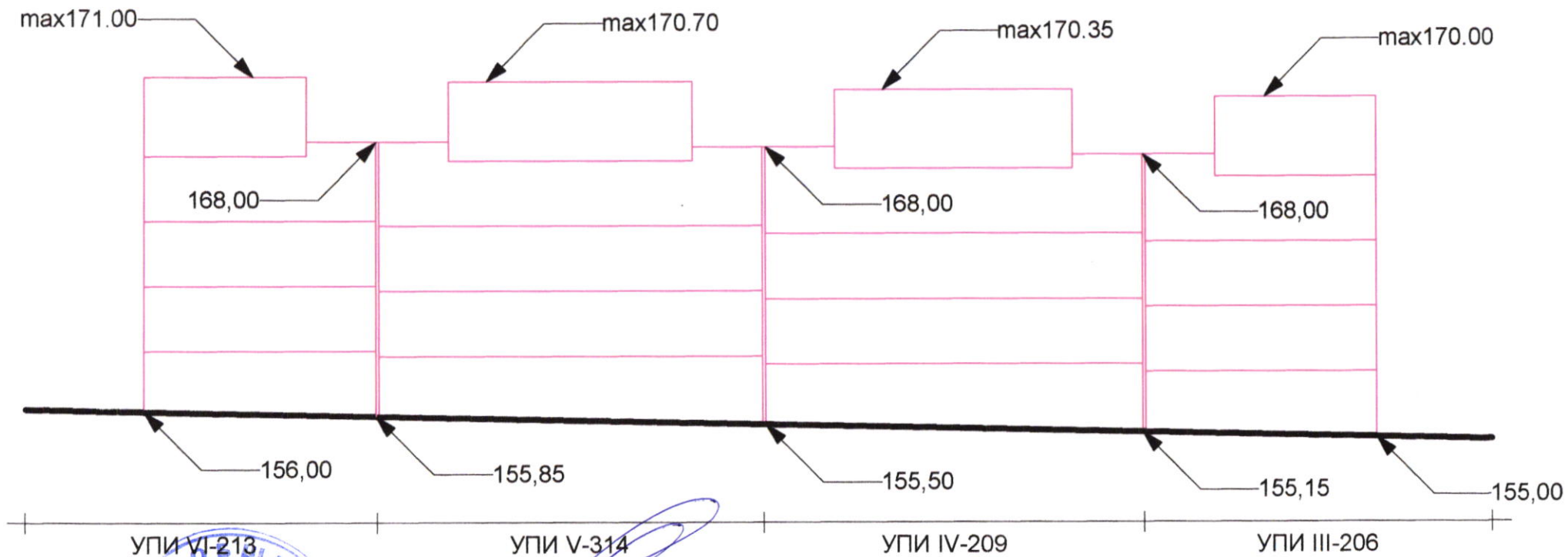


РУП ЗА УПИ V-314 /ПИ 87374.540.314/, КВ. 28 НА ЦГЧ ГР. ЯМБОЛ
СИЛУЕТ ПО УЛ. "Д. БЛАГОЕВ"
М 1:250



УПИ V-213

УПИ V-314

УПИ IV-209

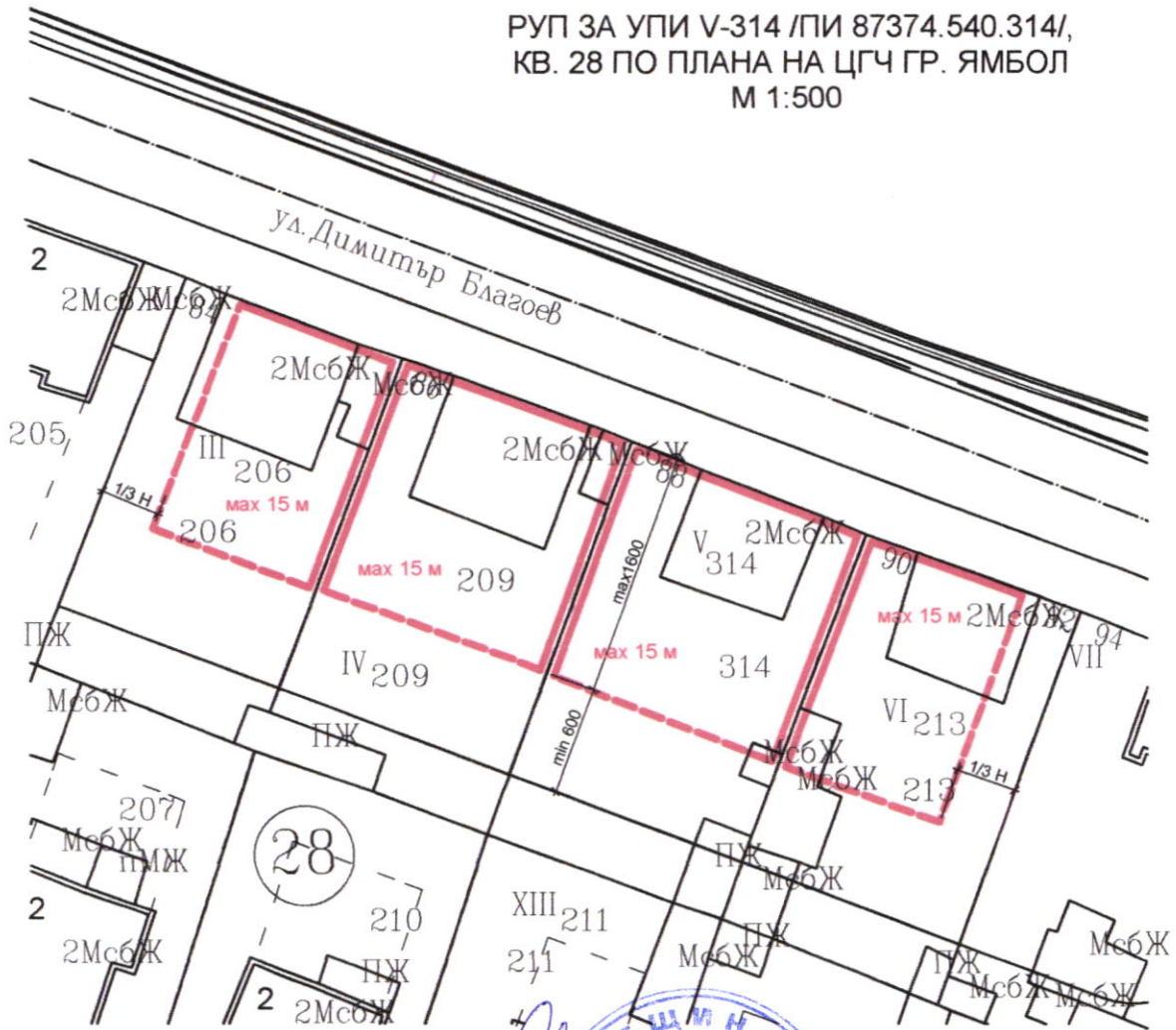
УПИ III-206



ОБЩИНА ЯМБОЛ
ОДОБРЯВАМ
КМЕТ _____
Зел. № _____ Ямбол _____ 20____

ПЪЛНА ПРОЕКТАНТСКА ПРАВОСПОСОБНОСТ	
	арх. ВАЛЕНТИН Ж. ВЪЛЧЕВ
	Рег. № 00732
дата.....	подпис.....

РУП ЗА УПИ V-314 /ПИ 87374.540.314/
КВ. 28 ПО ПЛАНА НА ЦГЧ ГР. ЯМБОЛ
М 1:500



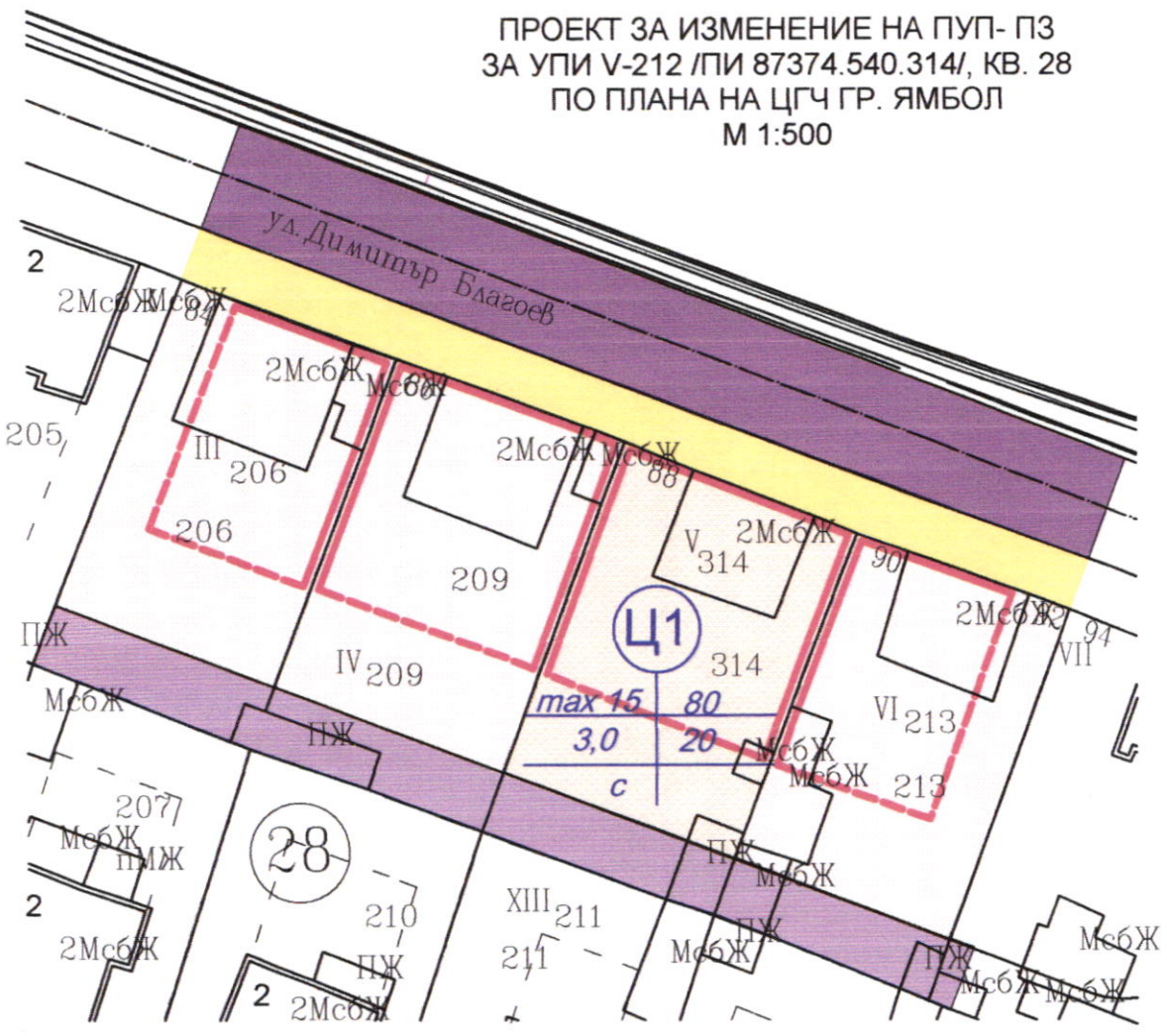
ОБЩИНА ЯМБОЛ
ОДОБРЯВАМ
КМЕТ _____
Зап. № _____ Ямбол _____ 20____









ПЪЛНА ПРОЕКТАНТСКА ПРАВОСПОСОБНОСТ

	арх. ВАЛЕНТИН Ж. ВЪЛЧЕВ
	Рег. № 00732
дата.....	подпис.....

ПРОЕКТ ЗА ИЗМЕНЕНИЕ НА ПУП- ПЗ
 ЗА УПИ V-212 /ПИ 87374.540.314/, КВ. 28
 ПО ПЛАНА НА ЦГЧ ГР. ЯМБОЛ
 М 1:500



ЛЕГЕНДА:

-  СМЕСЕНА ЦЕНТР. ЗОНА
-  ТРОТОАР
-  УЛИЦА ОТ НАС. МЯСТО
-  ТУПИКОВА УЛИЦА
-  ЗАД. ЛИНИЯ НА ЗАСТР.
-  ОГР. ЛИНИЯ НА ЗАСТР.

Номер на квартал	Номер на поземлен имот и/или на урегулиран поземлен имот	Устройствена зона	Поземлен имот с установено предназначение	Етажност (височина в м)			Градоустройствени параметри			Начин на застрояване			Забележка
				зидължителна	максимална	възможна "от-до"	плътност на застрояване	К инт	минимална осветлена площ	Свободно-е	Свързано в два съседни имота -д	Свързано-с	
28	V-314	Ц1	за жилищно застрояване	15	80%	3,0	20%				●		

ОБЩИНА ЯМБОЛ
ОДОБРЯВА
 КМЕГ _____
 Зап. № _____ Ямбол _____ 20____



ПЪЛНА ПРОЕКТАНТСКА ПРАВОСПОСОБНОСТ



арх. ВАЛЕНТИН Ж. БЪЛЧЕВ
 Пер. №: 00732
 подпис: _____

17/125.01.18 7.3

