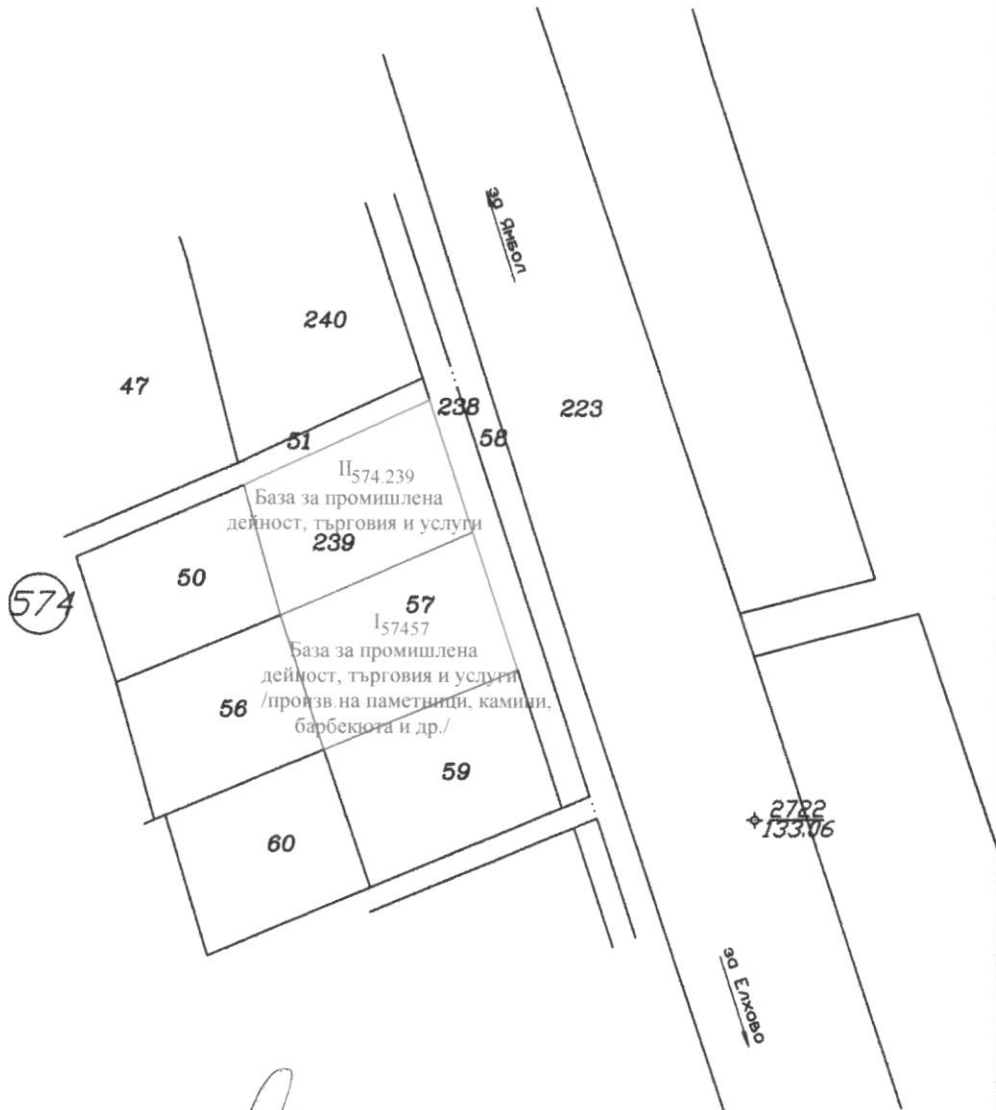


ПУП - ПЛАН ЗА РЕГУЛАЦИЯ
 НА ИМОТ № 87374.574.239 ПО КК НА
 гр.ЯМБОЛ, м."МАНАФ ЧАИР"
 М 1:1000








ОБЩИНА ЯМБОЛ
 ОБЩИНА ЯМБОЛ
 * ОДОБРЯВАМ *
 КМЕТ
 КМЕТ
 Зап. № _____ Ямбол _____ 20__

За в. № 1102/0002 от 12.03.2019г.

	КАМАРА НА ИНЖЕНЕРИТЕ В ИНВЕСТИЦИОННОТО ПРОЕКТИРАНЕ
	ПЪЛНА ПРОЕКТАНТСКА ПРАВОСПОСОБНОСТ
Секция:	Регистрационен № 03520
ГПГ	инж. ВЕЛИКА
Част на проекта:	ТЕОРИЯ И ПРАКТИКА
по удостоверение:	инж. В. Филчева
за ГПГ	КАМИ С ВАЛИДНО УДОСТОВЕРЕНИЕ ЗА ПЪЛНА ПРАКТИКА ПОДИНА


**ПУП - ПЛАН ЗА ЗАСТРОЯВАНЕ
НА ИМОТ № 87374.574.239 ПО КК НА
гр.ЯМБОЛ, м."МАНАФ ЧАИР"
М 1:1000**

ЛЕГЕНДА:

-  ИМОТ С ПРОИЗВ. ПРЕДНАЗНАЧЕНИЕ
-  ПЪТ III-5304
-  ЗЕМЕДЕЛСКА ТЕРИТОРИЯ
-  ПОЛСКИ ПЪТ
-  ОГР. ЛИНИЯ НА ЗАСТРОЯВАНЕ



Номер на квартал	Номер на поземлен имот и/или на урегулиран поземлен имот	Устройствена зона	Поземлен имот с установено предназначение	Етажност (височина в м)			Градоустройствени параметри			Начин на застрояване		Забележка
				задължителна	максимална	възможна "от-до"	плътност на застрояване	К инт	минимална озеленена площ	Свободно-е	Свързано в два съседни имота -Д	
574	II-574.239	Пп	БАЗА ЗА ПРОМИШЛЕНА ДЕЙНОСТ, ТЪРГОВИЯ И УСЛУГИ				60%	1,5	20%	●		



Зап. № 79/02-40012 от 12.03.2019г.