



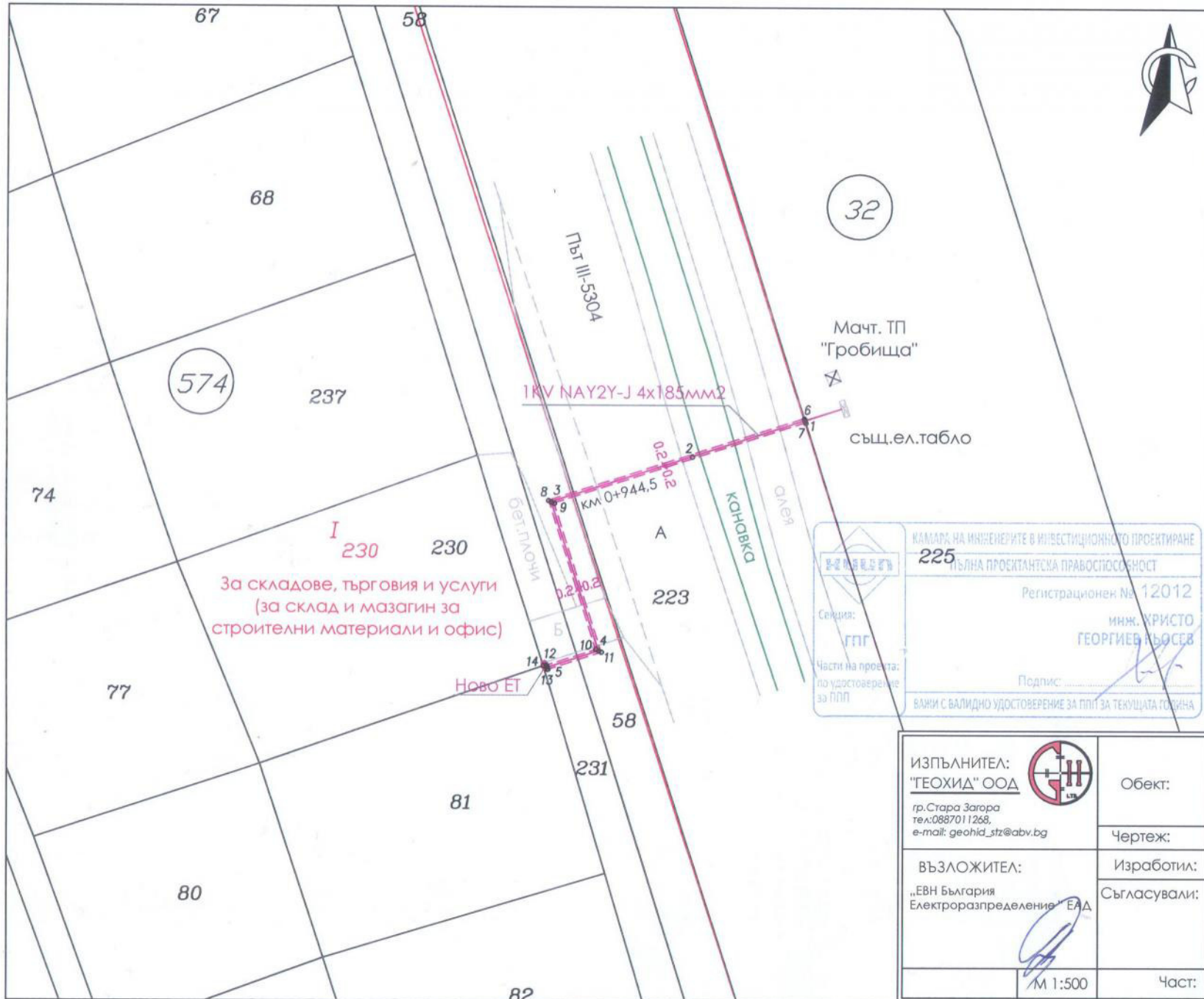
РЕПУБЛИКА БЪЛГАРИЯ  
Общинска администрация  
Ямбол

ОБЩИНА ЯМБОЛ  
Рег. № О-0043  
Обявен на дата: 20.01.2017 г.  
В сила до дата: 21.02.2017 г.  
От служител: Димитров Димитр  
(Фамилия) (Подпис)

## О Б Я В Л Е Н И Е

Община Ямбол на основание чл. 128, ал. 1 от ЗУТ обявява, че е изработен Подробен устройствен план - Парцеларен план за линеен обект на техническата инфраструктура извън границите на населените места - трасе на подземен ел. кабел 1 kV и ЕТ за присъединяване на „Стопанска постройка“ в ПИ 87374.574.81 по кадастралната карта на град Ямбол, м. „Манаф чаир“, като новопроектираното трасе на подземния кабелен електропровод 1 kV започва от съществуващо ЕТ на МТП „Гробища“, изв. Кукорево, п/я Ямбол, находящ се в ПИ 87374.32.225 /територия на транспорта, общинска публична собственост, начин на трайно ползване - за паркинг/, преминава през поземлени имоти с идентификатори ПИ 87374.32.223 /територия на транспорта, държавна публична собственост, НТП - за път от републиканската пътна мрежа/, ПИ 87374.574.58 /земеделска територия, общинска публична собственост, НТП - за второстепенна улица/, ПИ 87374.574.231 /земеделска територия, общинска публична собственост, НТП - за второстепенна улица / и достига до ново ЕТ в ПИ 87374.574.231. Проектът за ПУП - Парцеларен план е изложен за разглеждане в община Ямбол, стая 302.

На основание чл. 128, ал. 5 от ЗУТ заинтересуваните лица могат да направят писмени възражения, предложения и искания по проекта до общинската администрация в едномесечен срок от обнародването в „Държавен вестник“ бр. 7 от 20.01.2017 г.



Координатен регистър  
Координатна система 1970г.

№	X	Y
1	4636788.955	9508508.572
2	4636785.607	9508498.165
3	4636781.428	9508485.181
4	4636767.595	9508489.536
5	4636766.044	9508484.789
6	4636789.146	9508508.511
7	4636788.765	9508508.632
8	4636781.558	9508484.930
9	4636781.299	9508485.431
10	4636767.724	9508489.286
11	4636767.467	9508489.786
12	4636766.236	9508484.734
13	4636765.851	9508484.844
14	4636766.194	9508484.434

Легенда:

- нов кабел
- - - сервитут на нов кабел намален съгласно чл.7, ал.2, Наредба 16

**Забележка:**

Височинна система Балтийска  
Координатна система 1970г

КАМАРА НА ИНЖЕНЕРИТЕ В ИНВЕСТИЦИОННО ПРОЕКТИРАНЕ  
**225**  
ПЪЛНА ПРОЕКТАНТСКА ПРАВООТСТОЯНОСТ

Регистрационен № 12012




инж. ХРИСТО  
ГЕОРГИЕВ КЪОСЕВ

Подпис: \_\_\_\_\_

ВАЖИ С ВАЛИДНО УДОСТОВЕРЕНИЕ ЗА ПЛП ЗА ТЕКУЩАТА ГОДИНА

Секция: ГПГ

Част на проекта: по удостоверение за ПЛП

ИЗПЪЛНИТЕЛ: <b>"ГЕОХИД" ООД</b> <small>гр. Стара Загора тел.: 0887011268. e-mail: geohid_stz@abv.bg</small>		Обект:	Кабел 1KV и електромерно табло" за присъединяване на „Стопанска постройка“ в ПИ 87374.574.81 гр. Ямбол		
		Чертеж:	Парцеларен план		
ВЪЗЛОЖИТЕЛ: „ЕВН България Електроразпределение“ ЕАД		Изработил:	инж. Лъчезар Къосев		
		Съгласували:	ЕЛ	инж. Н.Налбантов	
М 1:500		Част:	Геодезия	Октомври 2016г.	Чертеж: 2/2