
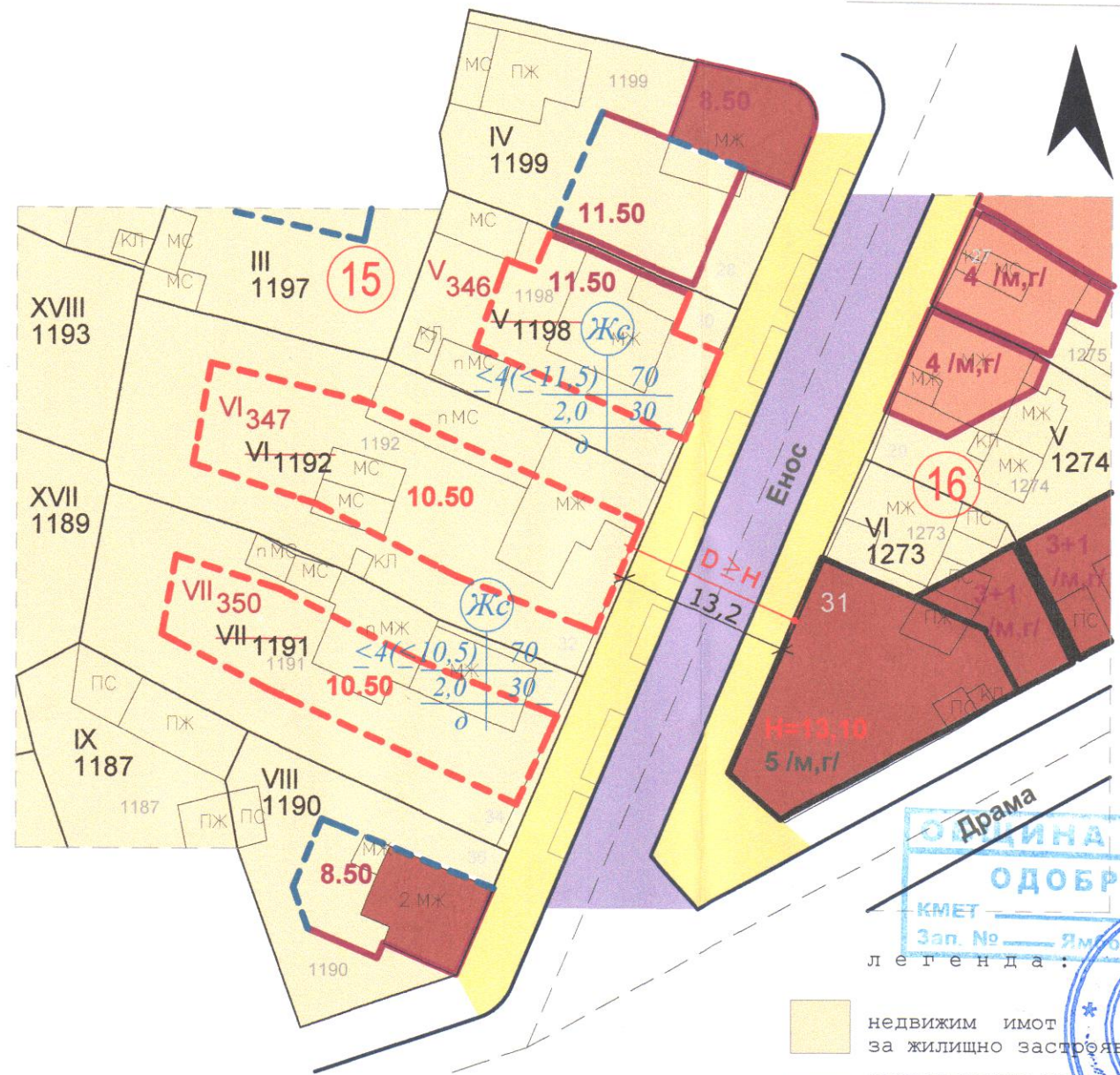
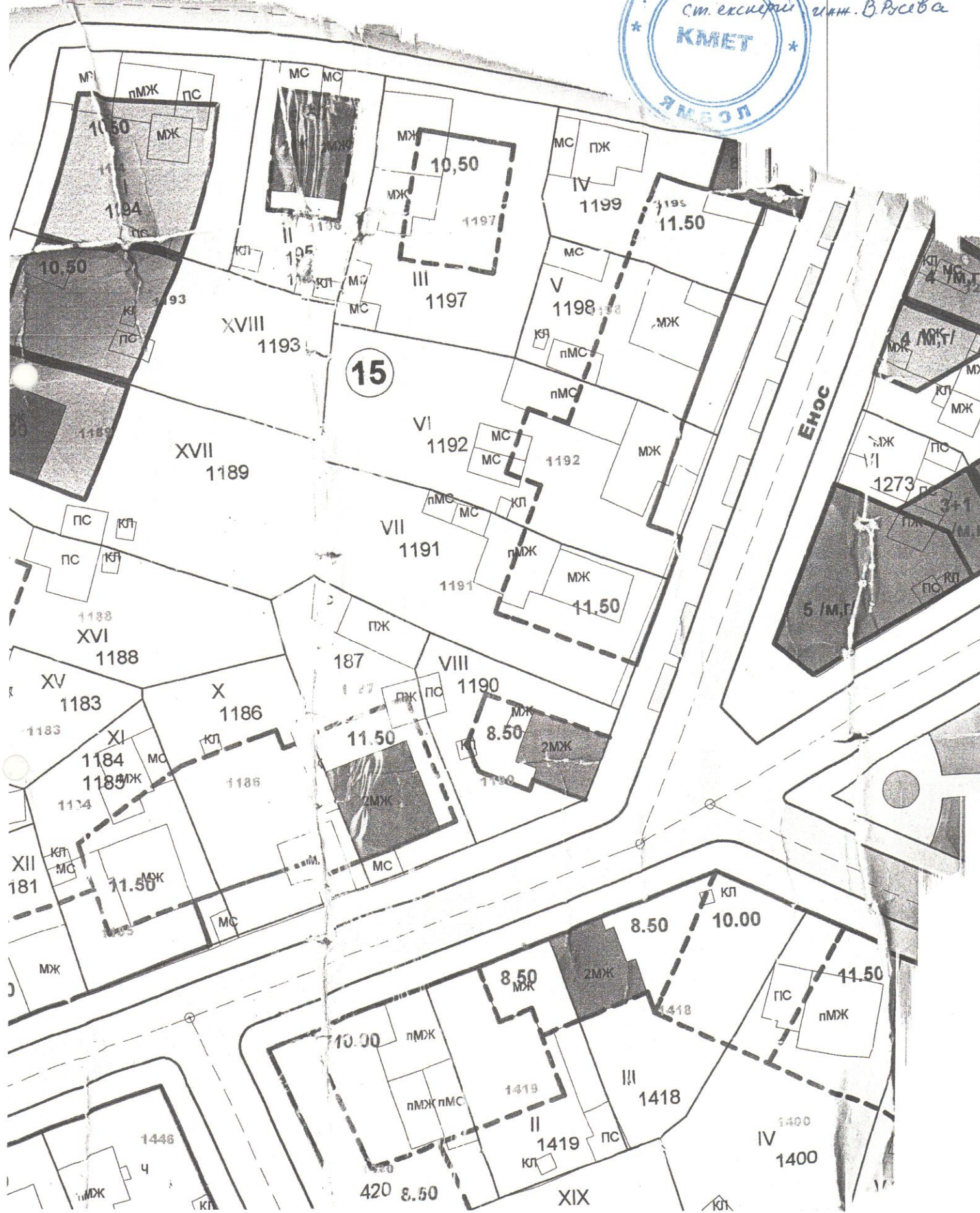


извадка от действащия ПУП - ПРЗ
за ули V-1198, VI-1192 и VII-1191
в кв.15, кв.Аврел, гр.Ямбол

ВЯРНО
ОРИГИНАЛА




изменение на ПУП - ПЗ
за ули V-1198, VI-1192 и VII-1191
в кв.15, кв.Аврел, гр.Ямбол

М 1:500

- легенда:
- недвижим имот за жилищно застрояване
 - съществуващо жилищно застрояване, съгл. действащия ПУП-ПРЗ
 - линии на застрояване, съгл. действащия ПУП-ПРЗ
 - линии на застрояване, съгл. проект за изменение на ПУП-ПЗ
 - 10.50** макс. допустима височина на застрояване /H_{макс}/
 - 10.50** макс. височина на сградата в ули VI-1273, кв.16

ПОКАЗАТЕЛИ НА ЗАСТРОЯВАНЕ по чл.19 на НАРЕДБА № 7

квартал №	ули №	устр. зона	поземлен имот с установено предназначение	етажност /височина в м./			П застр.	К инт.	П озел.	начин на застрояване		
				задъл.	макс.	възм.				своб.	свърз. в2сбс.	свърз.
15	V	Жс	за жилищно строителство	4ет.	<11,5м		70%	2,00	30%		д	
15	VI	Жс	за жилищно строителство	4ет.	<10,5м		70%	2,00	30%		е	
15	VII	Жс	за жилищно строителство	4ет.	<10,5м		70%	2,00	30%		е	



изготвил :
арх. БУМБАЛОВ

възложител :
АННА СТОЯНОВА
ВЕНЦИСЛАВ СТОЯНОВ