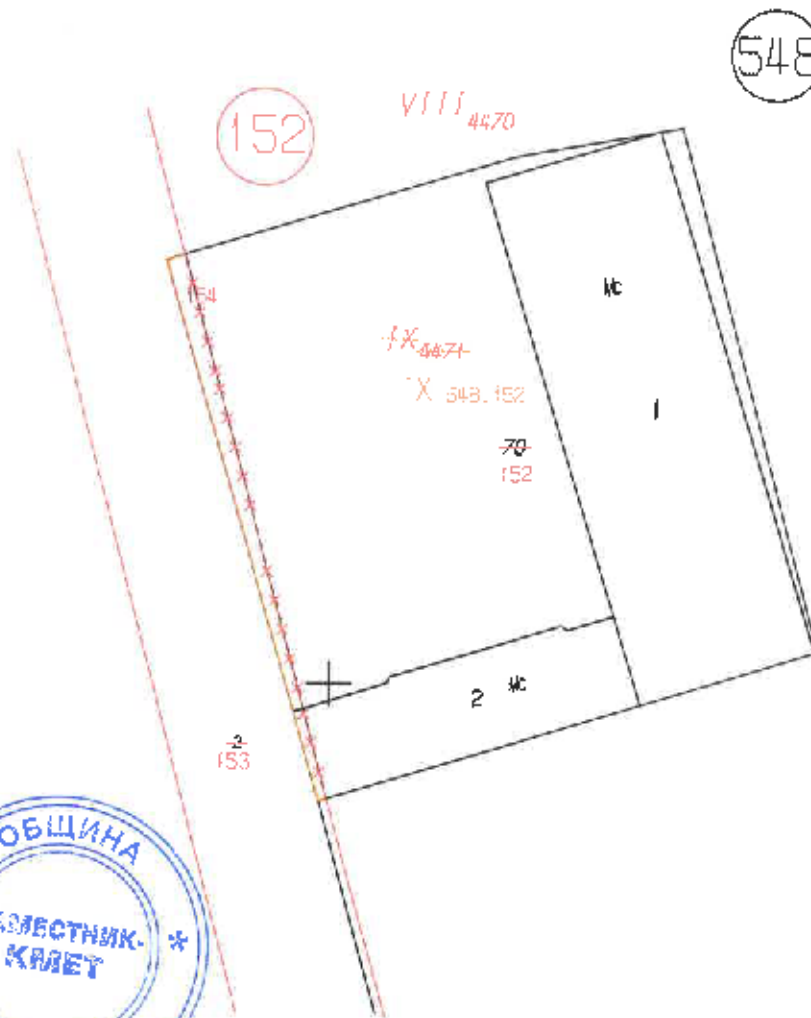


ПРОЕКТ

за изменение на действащия Подробен устройствен план (ПУП)  
-План за регулация и застрояване/ПРЗ/ за УПИ (X-4471) в  
кв. 152 по плана на гр. Ямбол-ж.к. Граф Игнатиев,  
ПИ 87374.548.70 по кадастралната карта на гр. Ямбол

ККС-2005г.

ЕККАТЕ 87374



ОБЩИНА ЯМБОЛ	ОДОБИЛИ
Кмет	Зам.
Зак. №	от 20 г.

M=1:500  
/1cm=5m/



Зак. № ТУ/02-00012 / 25.02.2026г.

Проектант

ОБЩИНА  
ОДОНА

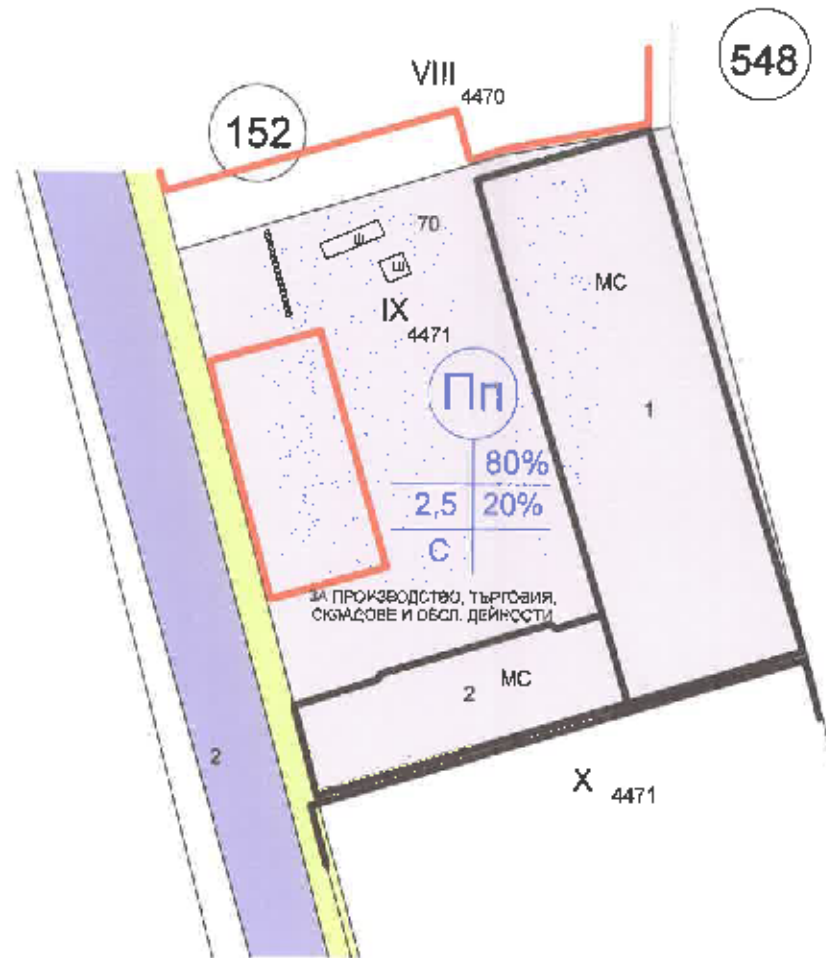
МБОЛ  
ВАМ



Зам.- Кмет  
Зал. №

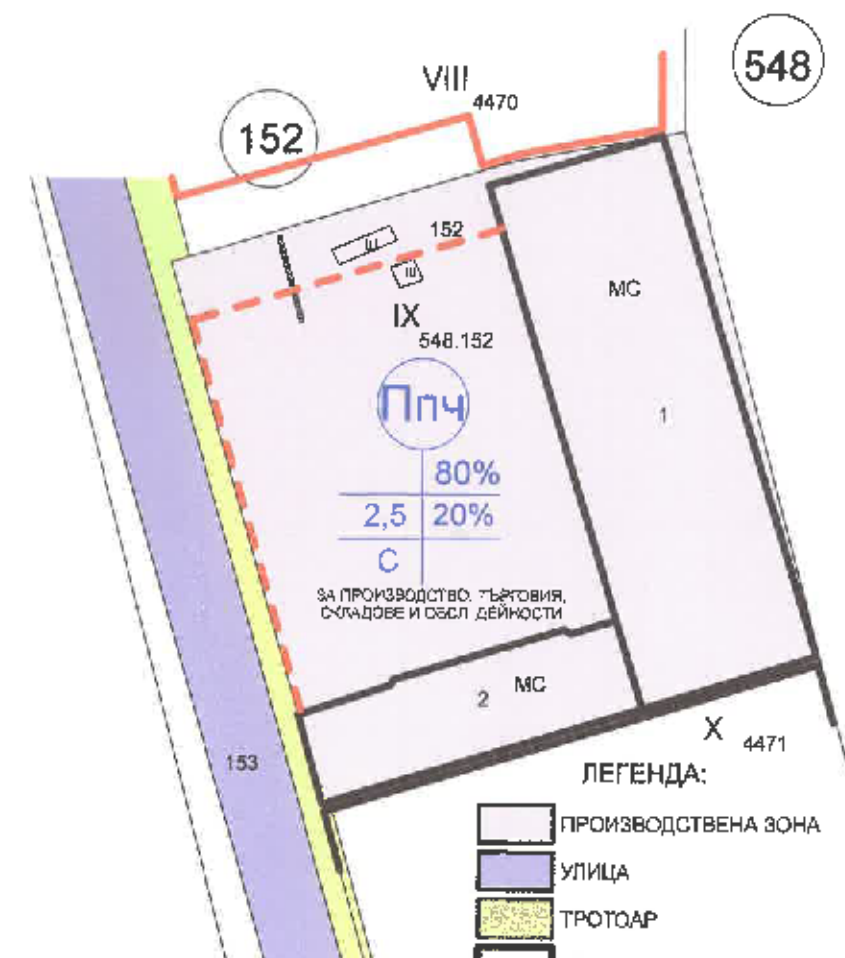
юл 20 г.

ИЗВАДКА ОТ ДЕЙСТВАЩИЯ ПУП- ПЗ  
ЗА УПИ IX-4471, КВ. 152 /ПИ 87374.548.70/, ГР. ЯМБОЛ  
М 1:500



548

Зал. № ТУ/02-00012 | 25.02.2026 г.  
ПРОЕКТ ЗА ИЗМЕНЕНИЕ НА ПУП- ПЗ  
ЗА УПИ IX-4471, КВ. 152 /ПИ 87374.548.70/, ГР. ЯМБОЛ  
М 1:500



548

ЛЕГЕНДА:

- ПРОИЗВОДСТВЕНА ЗОНА
- УЛИЦА
- ТРОТОАР
- СЪЩ. СГРАДА
- ОГР. ЛИНИЯ НА ЗАСТР.

Номер на застр./п	Номер на поземлен имот /импл. на устр./импл. на застр./п	Устройствена зона	Поземлен имот с устр./импл. на застр./п	Етажност (височина в м)			Градостроителни граници			Начин на застройване			Забележка	
				застр./п	многоетажна	ежедневна "от-до"	плътност на застройване	К етг	интервал на разделение площ	Свързано-е	Свързано и дна	Свързано и дна		Свързано-с
152	IX-548.152	Ппч	за производство, търговия, складове и obsл. дейности				80%	2,5	20%				●	

