



РЕПУБЛИКА БЪЛГАРИЯ
Общинска администрация
Ямбол

ОБЩИНА ЯМБОЛ
№ 0240
Съставна дата: 23.05.2017 г.
В сила до дата: 06.06.2017 г.
Съставител: Василев
(Фамилия) (Полномощник)

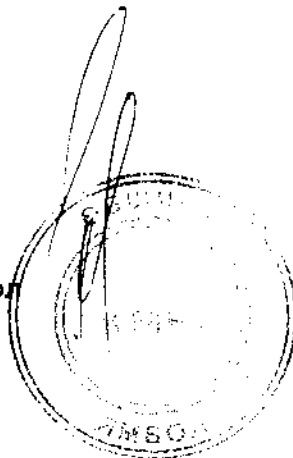
УВЕДОМЛЕНИЕ

На основание чл.4, ал.2 от Наредбата за условията и реда за извършване на оценка на въздействието върху околната среда, Община Ямбол съобщава на всички заинтересовани лица, че „ОВЕРГАЗ МРЕЖИ“ АД, със седалище и адрес на управление област София, гр. София, ул. „Филип Кутев“ №5, има следното инвестиционно предложение:

„Изграждане на разпределителни газопроводи и газопроводни отклонения до консуматори в община Ямбол и община Тунджа, с обща дължина 296 м.“

Писмени становища и мнения се приемат в срок от 14 дни след обявяване на инвестиционното предложение в деловодството на Община Ямбол или на адрес гр.Ямбол, ул. „Г.С. Раковски“ № 7.


Георги Славов
Кмет на Община Ямбол



До
Г-н Георги Славов
Кмет на Община Ямбол

До
Г-н Георги Георгиев
Кмет на Община Тунджа

Г-н Кольо Дичев
Кмет на Кметство Кукорево



ОТНОСНО: Инвестиционно предложение на „Овергаз Мрежи“ АД за изграждането на разпределителни газопроводи и газопроводни отклонения до консуматори в община Ямбол и община Тунджа

Уважаеми г-н Славов,
Уважаеми г-н Георгиев,
Уважаеми г-н Дичев,

В изпълнение на изискванията на чл. 95 ал. 1 на Закона за опазване на околната среда и на чл. 4 ал. 2 на Наредбата за условията и реда за извършване на оценка на въздействието върху околната среда Ви уведомявам, че „Овергаз Мрежи“ АД има инвестиционно предложение за разпределителни газопроводи и газопроводни отклонения до консуматори в община Ямбол и Община Тунджа.

1. Данни за възложителя:

Възложител:	„Овергаз Мрежи“ АД
Седалище:	1407 София, ул. Филип Кутев № 5
Адрес:	1407 София, ул. Филип Кутев № 5
Единен идентификационен номер:	130533432
Телефон:	0882 173 340
Факс:	02/9621724
Изпълнителен директор	Михаил Захманов
Лице за контакти:	Красимира Кирева
E-mail:	Krasimira_Kireva@overgas.bg

2. Резюме на предложението

Инвестиционното предложение включва изграждането на изграждане на разпределителни газопроводи и газопроводни отклонения до консуматори в община Ямбол и Община Тунджа.

Газопроводите и отклоненията ще имат работно налягане 6 bar, изпълнени от полиетиленови тръби PE-HD с диаметър DN110, DN63 и DN32. Общата дължина на газопроводите и отклоненията е 296.06 m.

Трасето не засяга защитени територии и защитени зони от Натура 2000.

3. Връзка с други съществуващи и одобрени с устройствен или друг план дейности в обхвата на въздействие на обекта на инвестиционното предложение

Инвестиционното предложение е свързано със съществуващата газоразпределителната мрежа на територията на община Ямбол и община Тунджа.

4. Местоположение на площадката

Трасетата на разпределителните газопроводи (РГ), газопроводните отклонения (ГО) и площадките за съоръженията попадат в землищата на гр. Ямбол, община Ямбол, област Ямбол – ЕКАТТЕ 87374 и на с. Кукорево, община Тунджа, област Ямбол – ЕКАТТЕ 40484.

В землището на гр. Ямбол, Община Ямбол, Област Ямбол

Трасето на газопроводите и отклоненията започват от газопровод по друг проект, за който има одобрен ПУП – Парцеларен план. Проектирани са 9 газопроводни отклонения за поземлени имоти, разположени източно от газопровода по друг проект, които се намират между „Карил и Таня“ и Гробищен парк на гр.Ямбол.

Трасето и сервитута на газопроводите се разполагат в поземлен имот 32.255 - земеделска територия с НТП – селскостопански, горски и ведомствен път, общинска публична собственост и поземлен имот 32.255 - урбанизирана територия с НТП – паркинг, общинска публична собственост. Не се засягат защитени територии и зони от Натура 2000. Дължината на трасето на газопроводите извън урбанизирани територии е 77.92 m. Дължината на трасето на газопроводите в урбанизирани територии е 5.42 m. Общата дължина на трасето на газопроводите в землището на гр. Ямбол е **83.34 m**.

На този етап не се предвиждат площадки за съоръжения (газорегулаторни и измервателни пунктове). Такива могат да бъдат разположени след одобряване на отделен проект и при наличие на планове за застрояване на имотите, които ще бъдат запазени.

В землището на с. Кукорево, Община Тунджа, Област Ямбол

Трасето на газопроводите и отклоненията започват от газопровод по друг проект, за който има одобрен ПУП – Парцеларен план. Проектирани са газопроводни отклонения за поземлени имоти, разположени източно от газопровода по друг проект, и разпределителен газопровод от края му в южна посока към с.Кукорево.

От края на газопровода по друг проект в П.И. 0.171 започва разпределителен газопровод. Трасето върви 8 m в западна посока, навлиза в П.И. 0.172 след което чупи на юг и продължава 145 m в посока към с.Кукорево. На ПК 00+83.27 се разполага отклонение в източна посока за П.И. 1.207 с дължина 9.29 m. На ПК 1+52.31 се разполага отклонение в западна посока за П.И. 32.457 („Симпа Агри“ ЕООД) с дължина 23.68 m, което пресича републикански път III-5304 на км 1+825.

Трасето и сервитута на разпределителния газопровод и газопроводните отклонения се разполагат в П.И. 0.170, 0.171, 0.172, 0.32 и 32.460. Не се засягат защитени територии и зони от Натура 2000. Дължината на трасето извън урбанизирани територии е 153.31 m. Дължината на трасето извън урбанизирани територии е 59.41 m. Общата дължина на трасето на газопровода и отклоненията е **212.72 m**.

Предвиждат се две площадки за и съоръжения (газорегулаторни и измервателни пунктове). Размерът на площадките е 1.0 x 0.5 m, площ 0.5 кв.м. Съоръженията служат за регулиране на налягането и измерване на количеството на природния газ. Площадката ГРИП П.И.1.147 ще бъде разположена в поземлен имот 0.170 на оградата на "Данина" ЕООД. Площадката ГРИП П.И.32.457 ще бъде разположена в поземлен имот 32.460 на границата на имота на "Симпа Агри" ЕООД. Площадките ще бъдат разположени в селскостопански пътища на границата на запазваните имоти. Те няма да представляват препятствие за движението на превозни средства.

5. Природни ресурси, предвидени за използване по време на строителството и експлоатацията

По време на строителството и експлоатацията обекта не се предвижда използването на природни ресурси.

6. Очаквани общи емисии на вредни вещества във въздуха по замърсители

За етапите на изграждане и експлоатация на инвестиционното предложение не се предвиждат организирани източници на емисии на вредни вещества във въздуха.

За етапа на изграждане неорганизиран източник на незначителни емисии на парникови газове и вредни вещества се очаква да бъде строителната механизация. При нормалната експлоатация на газопроводите не се очакват неорганизирани емисии във въздуха.

7. Отпадъци, които се очаква да се генерират и предвиждания за тяхното третиране

При строителството ще бъдат извършени изкопни работи в имотите, през които минават разпределителните газопроводи и газопроводните отклонения. Терените по трасето ще бъдат възстановени в първоначалния им вид след приключване на строителните работи. Очаква се да се генерират 30 m³ излишни земни маси (шифър по Каталога на отпадъците 20.02.02) и 11 m³ строителни отпадъци от разбиването на настилки (шифър по Каталога на отпадъците 17.00.00). Отпадъците ще бъдат депонирани на места, посочени от местните власти.

8. Очаквани количества и тип отпадъчни води и предвиден начин на тяхното третиране


При изграждането и експлоатацията на газопроводите, предмет на инвестиционното предложение, не се очаква генериране на отпадъчни води.

В приложение Ви изпращам карта на засегнатата от трасето на разпределителния газопровод територия и текст на обява за информиране на населението, която моля да поставите на подходящо място. Настоящата документация се представя на хартиен и електронен носител.

Приложения: Съгласно текста.

С уважение,

Инж. Марияна Крумова
Мениджър "Развитие на ГРМ"
„Овергаз Мрежи“ АД



17.05.2017г

До
Д-р Петя Папазова
Директор
РИОСВ Стара Загора

УВЕДОМЛЕНИЕ

за инвестиционно предложение по чл. 95, ал. 1 от Закона за опазване на околната среда; чл. 4, ал. 1 от Наредба за условията и реда за извършване на оценка на въздействието върху околната среда (НУРИОВОС) и и чл. 10, ал. 1 от Наредбата за условията и реда за извършване на оценка за съвместимостта на планове, програми, проекти и инвестиционни предложения с предмета и целите на опазване на защитените зони.

Уважаема г-жо Папазова,

Уведомявам Ви, че „Овергаз Мрежи“ АД има инвестиционно предложение за изграждане на разпределителни газопроводи и газопроводни отклонения до консуматори в община Ямбол и Община Тунджа.

1. Данни за възложителя:

Възложител:	„Овергаз Мрежи“ АД
Седалище:	1407 София, ул. Филип Кутев № 5
Адрес:	1407 София, ул. Филип Кутев № 5
Единен идентификационен номер:	130533432
Телефон:	0882 173 340
Факс:	02/9621724
Изпълнителен директор	Михаил Захманов
Лице за контакти:	Красимира Кирева
E-mail:	Krasimira_Kireva@overgas.bg

2. Резюме на предложението

Инвестиционното предложение включва изграждането на изграждане на разпределителни газопроводи и газопроводни отклонения до консуматори в община Ямбол и Община Тунджа.

Газопроводите и отклоненията ще имат работно налягане 6 bar, изпълнени от полиетиленови тръби PE-HD с диаметър DN110, DN63 и DN32. Общата дължина на газопроводите и отклоненията е 296.06 m.

Трасето не засяга защитени територии и защитени зони от Натура 2000.

3. Връзка с други съществуващи и одобрени с устройствен или друг план дейности в обхвата на въздействие на обекта на инвестиционното предложение

Инвестиционното предложение е свързано със съществуващата газоразпределителната мрежа на територията на община Ямбол и община Тунджа.

4. Местоположение на площадката

Трасетата на разпределителните газопроводи (РГ), газопроводните отклонения (ГО) и площадките за съоръженията попадат в землищата на гр. Ямбол, община Ямбол,

област Ямбол – ЕКАТТЕ 87374 и на с. Кукорево, община Тунджа, област Ямбол – ЕКАТТЕ 40484.

В землището на гр. Ямбол, Община Ямбол, Област Ямбол

Трасето на газопроводите и отклоненията започват от газопровод по друг проект, за който има одобрен ПУП – Парцеларен план. Проектирани са 9 газопроводни отклонения за поземлени имоти, разположени източно от газопровода по друг проект, които се намират между „Карил и Таня“ и Гробищен парк на гр.Ямбол.

Трасето и сервитута на газопроводите се разполагат в поземлен имот 32.255 - земеделска територия с НТП – селскостопански, горски и ведомствен път, общинска публична собственост и поземлен имот 32.255 - урбанизирана територия с НТП – паркинг, общинска публична собственост. Не се засягат защитени територии и зони от Натура 2000. Дължината на трасето на газопроводите извън урбанизираните територии е 77.92 m. Дължината на трасето на газопроводите в урбанизираните територии е 5.42 m.

Общата дължина на трасето на газопроводите в землището на гр. Ямбол е **83.34 m**.

На този етап не се предвиждат площадки за съоръжения (газорегулаторни и измервателни пунктове). Такива могат да бъдат разположени след одобряване на отделен проект и при наличие на планове за застрояване на имотите, които ще бъдат захранени.

В землището на с. Кукорево, Община Тунджа, Област Ямбол

Трасето на газопроводите и отклоненията започват от газопровод по друг проект, за който има одобрен ПУП – Парцеларен план. Проектирани са газопроводни отклонения за поземлени имоти, разположени източно от газопровода по друг проект, и разпределителен газопровод от края му в южна посока към с.Кукорево.

От края на газопровода по друг проект в П.И. 0.171 започва разпределителен газопровод. Трасето върви 8 m в западна посока, навлиза в П.И. 0.172 след което чули на юг и продължава 145 m в посока към с.Кукорево. На ПК 00+83.27 се разполага отклонение в източна посока за П.И. 1.207 с дължина 9.29 m. На ПК 1+52.31 се разполага отклонение в западна посока за П.И. 32.457 („Симпа Агри“ ЕООД) с дължина 23.68 m, което пресича републикански път III-5304 на км 1+825.

Трасето и сервитута на разпределителния газопровод и газопроводните отклонения се разполагат в П.И. 0.170, 0.171, 0.172, 0.32 и 32.460. Не се засягат защитени територии и зони от Натура 2000. Дължината на трасето извън урбанизираните територии е 153.31 m. Дължината на трасето извън урбанизираните територии е 59.41 m. Общата дължина на трасето на газопровода и отклоненията е **212.72 m**.

Предвиждат се две площадки за и съоръжения (газорегулаторни и измервателни пунктове). Размерът на площадките е 1.0 x 0.5 m, площ 0.5 кв.м. Съоръженията служат за регулиране на налягането и измерване на количеството на природния газ. Площадката ГРИП П.И.1.147 ще бъде разположена в поземлен имот 0.170 на оградата на "Данина" ЕООД. Площадката ГРИП П.И.32.457 ще бъде разположена в поземлен имот 32.460 на границата на имота на "Симпа Агри" ЕООД. Площадките ще бъдат разположени в селскостопански пътища на границата на захранваните имоти. Те няма да представляват препятствие за движението на превозни средства.

5. Природни ресурси, предвидени за използване по време на строителството и експлоатацията

По време на строителството и експлоатацията обекта не се предвижда използването на природни ресурси.

6. Очаквани общи емисии на вредни вещества във въздуха по замърсители

За етапите на изграждане и експлоатация на инвестиционното предложение не се предвиждат организирани източници на емисии на вредни вещества във въздуха.

За етапа на изграждане неорганизиран източник на незначителни емисии на парникови газове и вредни вещества се очаква да бъде строителната механизация. При нормалната експлоатация на газопроводите не се очакват неорганизирани емисии във въздуха.

7. Отпадъци, които се очаква да се генерират и предвиждания за тяхното третиране

При строителството ще бъдат извършени изкопни работи в имотите, през които минават разпределителните газопроводи и газопроводните отклонения. Терените по трасето ще бъдат възстановени в първоначалния им вид след приключване на строителните работи. Очаква се да се генерират 30 m³ излишни земни маси (шифър по Каталога на отпадъците 20.02.02) и 11 m³ строителни отпадъци от разбиването на настилки (шифър по Каталога на отпадъците 17.00.00). Отпадъците ще бъдат депонирани на места, посочени от местните власти.

8. Очаквани количества и тип отпадъчни води и предвиден начин на тяхното третиране

При изграждането и експлоатацията на газопроводите, предмет на инвестиционното предложение, не се очаква генериране на отпадъчни води.

9. Информация и данни по по чл.10, ал. 1 от Наредба за условията и реда за извършване на оценка за съвместимостта на планове, програми, проекти и инвестиционни предложения с предмета и целите на опазване на защитените зони

▪ **Местоположение на инвестиционното предложение – област и община, землище**

Инвестиционното предложение попада в границите на землищата на гр. Ямбол, община Ямбол, област Ямбол – ЕКАТТЕ 87374 и на с. Кукорево, община Тунджа, област Ямбол – ЕКАТТЕ 40484.

▪ **Срок за реализация и етапи на изпълнение на инвестиционното предложение**

Очаква се строителните работи да бъдат с продължителност до 2 месеца.

▪ **Засегнати елементи от националната екологична мрежа**

Не се очаква при реализирането на инвестиционното предложение да бъдат засегнати защитени територии по смисъла на Закон за защитените територии и защитени зони по смисъла на Закон за биологичното разнообразие.

▪ **Цел и предмет на инвестиционното предложение**

Предметът на инвестиционното предложение е изграждане на газоразпределителна инфраструктура до консуматори в община Ямбол и община Тунджа. Основната цел на инвестиционното предложение е доставка на природен газ до консуматорите.

▪ **Необходимост от нова инфраструктура**

По време на изграждането на разпределителните газопроводи, газопроводните отклонения и площадките за съоръженията не се предвижда необходимост от нова инфраструктура.

▪ **Орган, отговорен за одобряването на инвестиционното предложение**

Отговорен за одобряването на инвестиционното предложение е Регионалната инспекция по околната среда и водите – Стара Загора.

Моля да ни информирате за необходимите действия, които трябва да предприемем по реда на глава шеста от Закона за опазване на околната среда и да се извърши оценка за съвместимостта на инвестиционното предложение по реда на Наредба за условията и реда за извършване на оценка за съвместимостта на планове, програми, проекти и инвестиционни предложения с предмета и целите на опазване на защитените зони.


Прилагам:

- карта на засегнатата от трасето на разпределителния газопровод и площадката територия в община Ямбол;
- карта на засегнатата от трасето на разпределителния газопровод и площадката територия в община Тунджа
- Информация по Приложение №2 към чл.10, ал.2 на Наредба за условията и реда за извършване на оценка за съвместимостта на планове, програми, проекти и инвестиционни предложения с предмета и целите на опазване на защитените зони.

Настоящата документация се представя на хартиен и електронен носител.

С уважение,

Инж. **Марияна Крумова**
Мениджър "Развитие на ГРМ"
„Овергаз Мрежи“ АД



ИНФОРМАЦИЯ

По Приложение №2 към чл. 10 ал. 2 на Наредба за условията и реда за извършване на оценка за съвместимостта на планове, програми, проекти и инвестиционни предложения с предмета и целите на опазване на защитените зони

Инвестиционното предложение попада в границите на землищата на гр. Ямбол, община Ямбол, област Ямбол – ЕКАТТЕ 87374 и на с. Кукорево, община Тунджа, област Ямбол – ЕКАТТЕ 40484.

Общата дължина на газопроводите и отклоненията е 296.06 m.

Въз основа на направените проучвания за границите на обектите от Националната екологична мрежа, не се очаква при реализирането на инвестиционното предложение да бъдат засегнати защитени територии по смисъла на Закон за защитените територии и защитени зони по смисъла на Закон за биологичното разнообразие.

При изграждането на обекта няма да бъдат извършвани строителни работи на територията на защитените зони, което не предполага смущение на ключови за защитени зони видове, фрагментация на местообитания или видове, както и редукция на площта на местообитанията.

О Б Я В А

„Овергаз Мрежи“ АД уведомява всички заинтересовани физически и юридически лица на територията на община Ямбол и община Тунджа, област Ямбол за инвестиционното си предложение за изграждане на разпределителни газопроводи и газопроводни отклонения до консуматори в община Ямбол и община Тунджа.

Газопроводите ще имат работно налягане 6 bar, изпълнени от полиетиленови тръби с диаметър DN110, DN63 и DN32. Общата дължина на газопроводите и отклоненията е 296 m. Трасето не засяга защитени територии и защитени зони от Натура 2000.

По време на строителството и експлоатацията обекта не се предвижда използването на природни ресурси.

При строителството ще бъдат извършени изкопни работи. Терените по трасето на газопровода ще бъдат възстановени в първоначалния им вид след приключване на строителните работи. Очаква се да се генерират 30 m³ излишни земни маси и 11 m³ строителни отпадъци от разбиването на настилки. Отпадъците ще бъдат депонирани на места, посочени от местните власти.

При изграждането и експлоатацията на инвестиционното предложение не се очаква генериране на отпадъчни води. Незначителни емисии в атмосферния въздух се очакват от работата на строителната механизация в процеса на изграждане.

Всички, които желаят да изразят мнения и становища, могат да го направят писмено в Община Вмбил, Община Тунджа, Кметство Кукорево или в РИОСВ Стара Загора, гр. Стара Загора, ул. "Стара планина" №2.