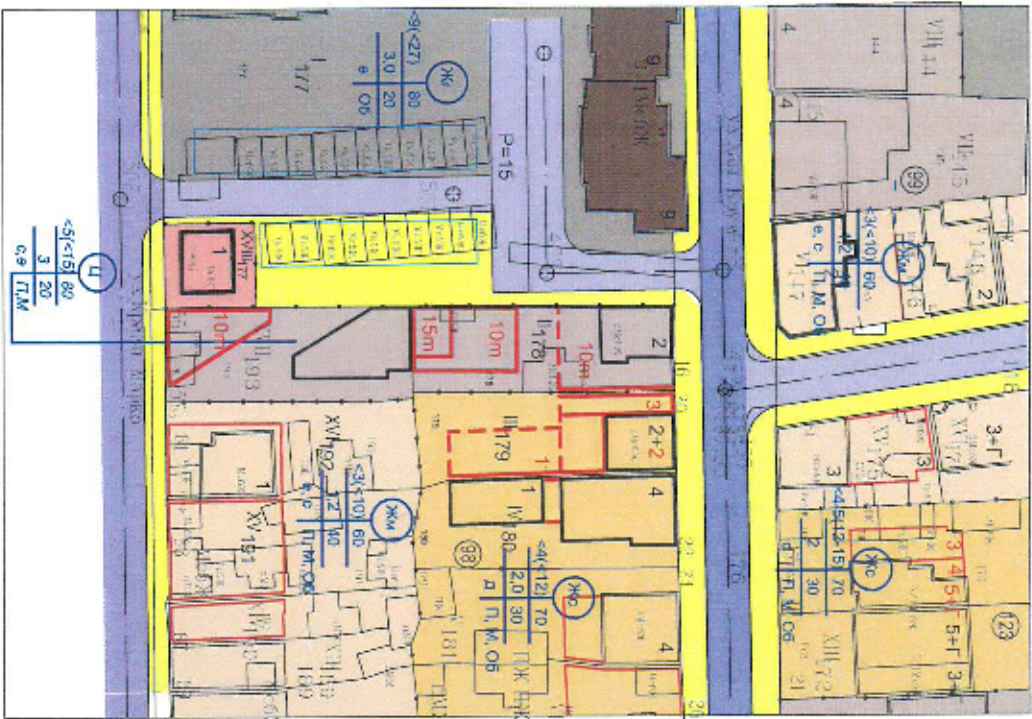
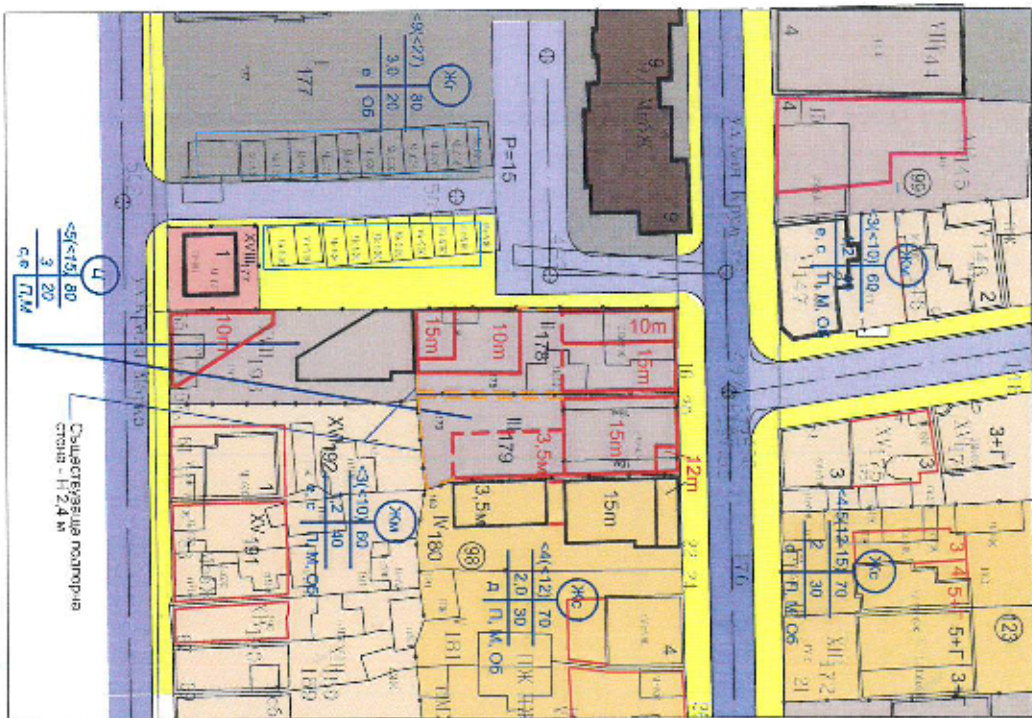


Извадка от действаш ПУП - ПРЗ за УПИ II-178 и УПИ III-179, кв.98, ЦГЧ гр. Ямбол М:1:1000



Проект за изменение на действаш ПУП - ПРЗ за УПИ II-178 и УПИ III-179, кв.98, ЦГЧ гр. Ямбол М:1:1000



- Зависващи се сгради
- Задължителни линии на основно застрояване
- Ограничителни линии на основно застрояване
- Ограничителни линии на поделено застрояване
- Линии за смяна на зона
- Имот в съвместна централна зона - Ц
- жилищно застрояване - височина до 15 м.
- Имот за средноетажно жилищно застрояване - височина до 15 м., зона ЖС
- Имот за нискоетажно жилищно застрояване - височина до 10 м., зона ЖИ
- Улицы
- Тротоари

номер на квартал	номер на УПИ	устройствена зона	за жилищно застрояване	височина м.		гъстоотроителен параметри		К инт.	минимално озеленяване на застроените	свързано
				допустима	меж. плътност на застрояване	до 15,00м	80			
120	II-178	Ц	За жилищно застрояване	до 15,00м	80	3	20	с		
120	III-179	Ц	За жилищно застрояване	до 15,00м	80	3	20	с		

Зом. №73/02-00043
от 26.01.2024г.



Сиглет през улица "Хан Крум" М 1:250




Предложение за промяна на действащ РУП за УПИ II-178 и УПИ III-179, кв.98, ЦГЧ гр. Ямбол М 1:250

Възложители:

Зам. № 79/02 - 00013 / 28.01.2024г.

ОБЩИНА
ОДС ЯВМ



Забележка: В настоящия РУП не са отбелязани, но се допускат възможните идатини по членове 87, 88, 91 и 92 от нар. №7 за ПНУОВТУЗ

Сиглет от север по улица "Хан Крум" М 1:250

