






ПРОЕКТ ЗА ПУП-ПЗ  
 НА УПИ I - кв. 152 ПО ПЛАНА НА гр. Ямбол,  
 ж.к. Граф Инатлиев, ПИ 87374.548.67 по КК на гр. Ямбол  
 М 1: 500

ЛЕГЕНДА:

-  ИМОТ ЗА ЖИЛИЩНО СТРОИТЕЛСТВО
-  ИМОТ ЗА НЕЖИЛИЩНИ НУЖДИ
-  УЛИЦА
-  ТРОТОАР
-  ОГР. ЛИНИЯ НА ЗАСТРОВАВАНЕ



За жилищно строителство и КОО



Номер на квартал	Номер на поземтен имот или на урегулиран поземлен имот	Устроителна зона	Поземлен имот с устроен или предназначение	застроена площ	възможна площ на застрояване "от-до"	Етажност (височина в м)	Градостроителни параметри	Начин на застрояване	Свързано в два средни нивота	Свързано	Забележка
152	XXX-103, XXXI-104, XXXII-105, XXXIII-106	ЖК	за жилищно строителство	10 м	50 % 1,2	10 м	Квнт	Свободно	Свързано	Свързано	
152a	104, 105, 106, УП-101, УП-102	ЖК	за жилищно строителство	10 м	50 % 1,2	10 м	Квнт	Свободно	Свързано	Свързано	

ОБЩИНА ЯМБОЛ  
 ОДН ЯВАМ  
 Кмет: \_\_\_\_\_  
 № \_\_\_\_\_ Ямбол, 20 г.



Зом. № ТУ/02-00041/13.06.2025



152

ПРОЕКТ ЗА ИЗМЕНЕНИЕ НА ПУП-ПР  
 НА УПИ I - кв. 152 ПО ПЛАНА НА гр. Ямбол,  
 ж.к. Граф Игнатиев, ПИ 87374.548.67 по КК на гр. Ямбол  
 М 1: 500



152

152a

548

За жилищно-строителство и КОО

За жилищно-строителство и КОО

152

17	18	19	20	21	22	23	24	25	26	27	28	29	30	31	32
43	44	45	46	47	48	49	50	51	52	53	54	55	56	57	58

ОБЩИ  
ОДО  
Кмет  
Зап. №

ОБЩИНА  
ЗАМЕСТИНИК-КЪДЕТ  
ЯМБОЛ

Зом. № ТУ/02-0004/13.06.2025

ПРОЕКТАНТ:  
Инж. В. Филчева


ОБХВАТ: Проект за изменение на Подробен устройствен план (ПУП) -  
 План за регулация и застрояване (ПРЗ) на  
 УПИ I-за жилищно строителство и КОО, кв. 152 по плана  
 на гр.Ямбол - ж.к. Граф Игнатиев, ПИ с ид.87374.548.67  
 ВЪЗЛОЖИТЕЛ: Община Ямбол  
 ЧАСТ: Електрическа  
 ФАЗА: ПУП-ел.схеми

М: 1:500



ЦДД "БИЛЯНА"

Легенда:

- нова подземна кабелна линия НН
- - - - - Сервитут на електропровод
- — — — — Граница на имота
-  Електромерно табло/Разпределителна касета



152

152a

548

Номер на парцела	Нивер на парцела	Устройствена зона	Помощна площ с установено предназначение	Плътност на застрояване	Град.устр.грещи-веси	Начини на застрояване		Забележка
						К.кв.	К.кв.	
152	XXXII03, XXXII04, XXXII05, XXXII06	ЖК	за жилищно строителство	30%	50%	1.2	40%	
152a	VII-98, VII-99, VII-101, VII-102	ЖК	за жилищно строителство	30%	50%	1.2	40%	

КАМАРИ НА ИНЖЕНЕРИТЕ В ИНВЕСТИЦИОННОТО ПРОЕКТИРАНЕ

**ИУИП**

ПЪЛНА ПРОЕКТАНТСКА ПРАВООТКОСНОСТ

Регистрационен № 12864

инж. ИВАН БОГДАНОВ БОГДЕВ

Секция: ЕАСТ

Части на проекта: на устройство на ПУП

**проектант**

инж. Богдев

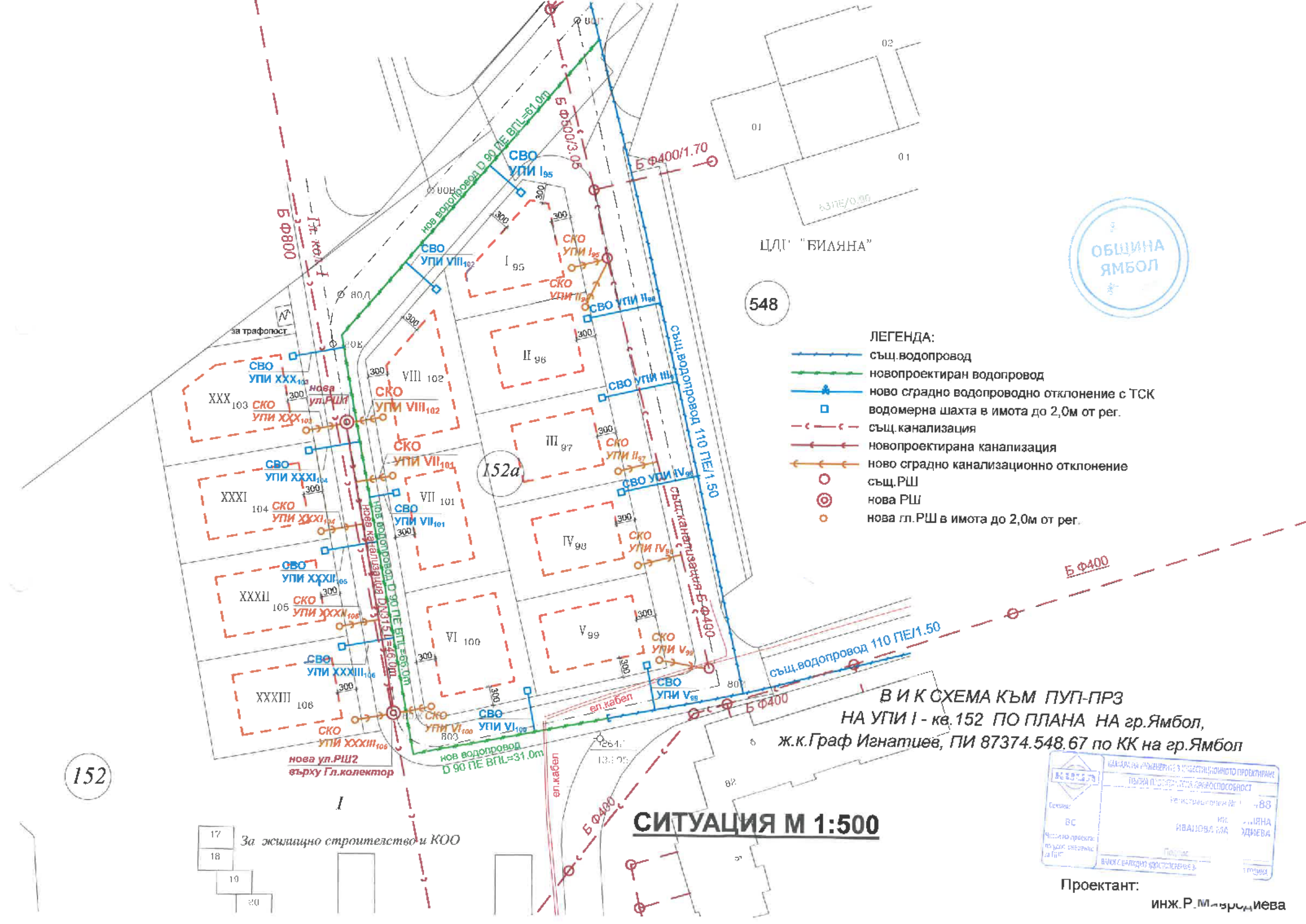


ЦДГ "БИЛЯНА"

548

**ЛЕГЕНДА:**

- същ. водопровод
- новопроектиран водопровод
- ново сградно водопроводно отклонение с ТСК
- водомерна шахта в имота до 2,0м от рег.
- същ. канализация
- новопроектирана канализация
- ново сградно канализационно отклонение
- същ. РШ
- нова РШ
- нова гл. РШ в имота до 2,0м от рег.



152

17  
18  
19  
20  
За жилищно строителство и КОО

**СИТУАЦИЯ М 1:500**

**В И К СХЕМА КЪМ ПУП-ПРЗ  
НА УПИ I - кв. 152 ПО ПЛАНА НА гр. Ямбол,  
ж.к. Граф Игнатиев, ПИ 87374.548.67 по КК на гр. Ямбол**

	КАНАЛ НА РЪКОВОДСТВО В ПРОЕКЦИОННОТО ПРОЕКТИРАНЕ
	ПЛАН НА ПОСЛЕДНА ДЪЛГОСПОСОБНОСТ
Секция:	Регистрационен №: ВЗ
ВС	И: БИЛЯНА
Числен проект:	ИВАНОВА ТЯ
по утв. решение	ДНЕВА
за ГИП	Подпис:
ВНИМАТЕЛНО УДОСТОВЕРЕНИЕ	

Проектант:  
инж. Р. М. Иванова