

ПЛАН ЗА ИЗМЕНЕНИЕ НА ПЛАНА ЗА ЗАСТРОЯВАНЕ

Териториален обхват: ПИ 87374.514.34 и ПИ 87374.514.27, ЗА КОИТО Е ОТРЕДЕН УПИ I, IV, V КВ.165 гр. Ямбол

Фаза: Окончателен проект

M1:1000



ОБЩИНА ЯМБОЛ
ОДЪВ ЯВАМ

Кмет _____
Зап. № _____

ол. 20 г.

Дом. № 73/02-00090/кв. 08. Ямбол



ЛЕГЕНДА И СПЕЦИФИКАЦИИ

ЛИНИИ

Ограничителна линия на застрояване

Котировка на разстояние между имотна граница и линия на застрояване

УСТРОЙСТВЕНИ ЗОНИ, ТЕРИТОРИИ И УРЕГУЛИРАНИ ИМОТИ С УСТАНОВЕНО ПРЕДНАЗНАЧЕНИЕ

Улици от второстепенната улична мрежа

Тротоари, пешеходни площи и паркова алейна мрежа

Поземлен имот с конкретно предназначение за производствени нужди

Член на поземлен имот	Устройствена зона	Поземлен имот с установено предназначение	Етажност (височина в м)			Градоустройствени параметри			Начин на застрояване			
			зед.ж.тажна	максимална	възможна "отгоре"	плътност на застрояване	Конт.	минимална озеленена площ	свободно	свързано в д-ва съседни имота	свързано	Забележка
87374.514.36	Пп	-	-	-	-	80	2,5	20	•			



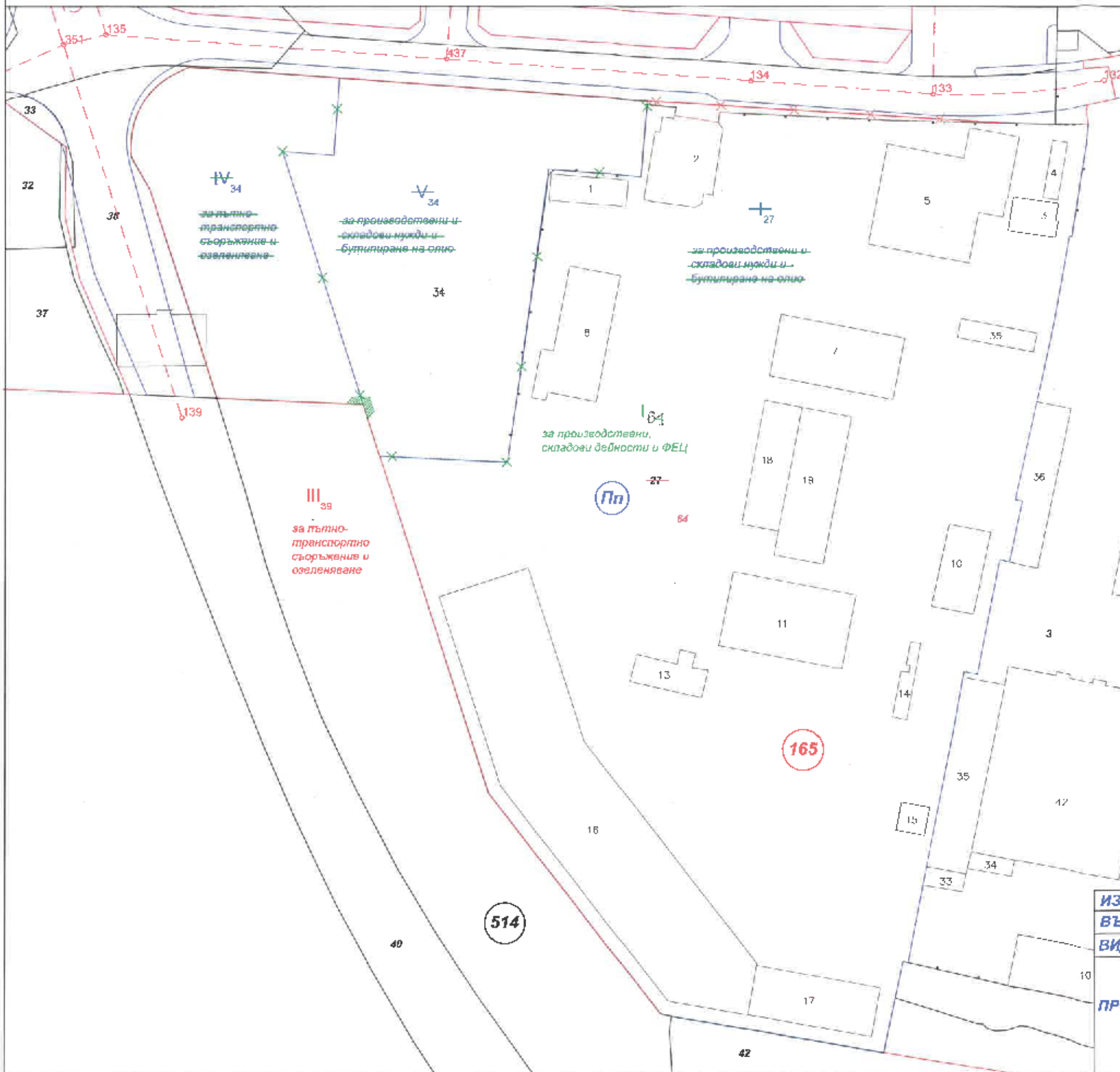
ИЗПЪЛНИТЕЛ	"Национална агенция за териториално устройство" ООД, гр. София		
ВЪЗЛОЖИТЕЛ	"Папас олио" АД, гр. Ямбол		
ВИД НА ПЛАНА	Изменение на плана за застрояване		Фаза на проектиране
ПРОЕКТАНТИ	Име и фамилия	П	окончателен проект
	арх. Александър Кирев		Мащаб
	урб. Симсон Луков		M 1 : 1000
	инж. Георги Луков		Дата на завършване
			01.04.2024 г.

ПЛАН ЗА ИЗМЕНЕНИЕ НА ПЛАНА ЗА РЕГУЛАЦИЯ

Териториален обхват: ПИ 87374.514.34 и ПИ 87374.514.27, ЗА КОИТО Е ОТРЕДЕН УПИ I, IV, V КВ.165 гр. Ямбол

Фаза: Окончателен проект

М1:1000



ОБЩИНО
ОДО
Кмет
Зап. №








ИМБОЛ
ВАМ
бол. 20

Зам. № ГД/ОЗ - 00030/22.08.2024



ЛЕГЕНДА И СПЕЦИФИКАЦИИ

ЛИНИИ

-  Улично регулационни линии
-  Вътрешни регулационни линии
-  Осова линия
-  Първа поправка на вътрешни регулационни линии и надписвания
-  Корекция на вътрешна регулационна линия
-  Първа поправка на улични регулационни линии и надписвания
-  Корекция на вътрешна регулационна линия

ПЪЛНА ПРОЕКТАНТСКА ПРАВОСПОСОБНОСТ



арх. АЛЕКСАНДЪР КИРЕВ
СИМОНОВ КИР

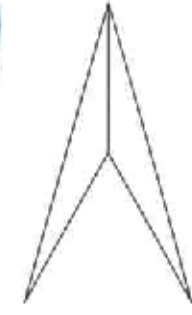
Рег. №

2024г.

ИЗПЪЛНИТЕЛ	"Национална агенция за териториално устройство" ООД, гр. София		
ВЪЗЛОЖИТЕЛ	"Палас олио" АД, гр. Ямбол		
ВИД НА ПЛАНА	Изменени на плана за регулация		Фаза на проектиране окончателен проект
	Име и фамилия	Полпис	
ПРОЕКТАНТИ	арх. Александър Кирев		Мащаб М 1 : 1000 па на завършване 01.04.2024 г.
	урб. Симон Луков		
	инж. Георги Луков		

ПЛАН - СХЕМА ЗА ЕЛЕКТРОСНАБДЯВАНЕ
 Териториален обхват: ПИ 87374.514.64 ПО КК НА гр. Ямбол
 Фаза: Окончателен проект

М1:1000



ЛЕГЕНДА И СПЕЦИФИКАЦИИ
ЛИНИИ



ИЗПЪЛНИТЕЛ	"Национална агенция за териториално устройство" ООД, гр. София		
ВЪЗЛОЖИТЕЛ	"Папас олио" АД, гр. Ямбол		
ВИД НА ПЛАНА	Изменение на плана за застрояване		База на проектиране
ПРОЕКТАНТИ	Име и фамилия	Полит.	окончателен проект
	арх. Александър Киров		Мащаб
	урб. Симеон Луков		М 1 : 1000
	инж. Георги Луков		Дата на завършване
			01.04.2024 г.