








СКИЦА ПРОЕКТ ЗА ИЗРАБОТВАНЕ НА ПОДРОБЕН УСТРОЙСТВЕН ПЛАН /ПУП/ за ПИ с идентификатор 87374.37.205 по КК на гр. Ямбол

ПЛАН ЗА ЗАСТРОЯВАНЕ М 1:1000

**ЛЕГЕНДА
НА ГРАФИЧНИТЕ СРЕДСТВА:**

-  ГРАНИЦА НА ИМОТА И ЗОНАТА
-  ОГРАНИЧИТЕЛНА ЛИНИЯ НА ЗАСТРОЯВАНЕ
-  ТЕРИТОРИЯ ЗА ПРЕД. ПРОИЗВ. ЗОНА - Пп
-  ПОЛСКИ ПЪТИЩА
-  ВОДНИ ПЛОЩИ

БАЛАНС НА ТЕРИТОРИЯТА:

Номер на квартала	Номер на имота	Площ на имота	Устройствена зона	Височина - етажност	Коефициент на използваемост	К инт	Миним. озел. площ	Начин на застрояване
37	II-	5290м2	Пп	H=10.0	80%	1,0	20%	свободно °

