

"Предложение за изработване на ПУП и РЗ за ПИС  
 ОБЕКТ: Идентификатор 87374.37.881 по кадастралната карта  
 и кадастрални регистри на гр.Ямбол, общ.Ямбол и  
 ПЪТНА ВРЪЗКА

Възложител:  
 Маргарита Пехливанова

Скица - предложение за план за регулация

Проектант: инж. Мария ВЪЛБЕВА

Геоа. Фаза: ПУП Лист: 1 М 1:1000 2022

GeoMap 2021  
 Гео - Мар 2021 ЕСОД  
 гр. Ямбол  
 ПЛ. Освобождение №7  
 офис 401  
 geomat2021@abv.bg

арх. Георги Георгиев  
 Електро  
 ВИК  
 ВОБА

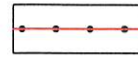






**СКИЦА ПРОЕКТ ЗА ИЗРАБОТВАНЕ НА ПОДРОБЕН УСТРОЙСТВЕН ПЛАН /ПУП/ за промяна предназначението на земеделска земя и **ТРАНСПОРТЕН ДОСТЪП** за ПИ с идентификатор **87374.37.881** по КК на гр. Ямбол**

**ПЛАН ЗА ЗАСТРОЯВАНЕ М 1:1000**

**ЛЕГЕНДА**

**НА ГРАФИЧНИТЕ СРЕДСТВА:**

-  ГРАНИЦА НА ИМОТА И ЗОНАТА
-  ОГРАНИЧИТЕЛНА ЛИНИЯ НА ЗАСТРОЯВАНЕ
-  ТЕРИТОРИЯ ЗА ПРЕД. ПРОИЗВ. ЗОНА - Пп
-  ПОЛСКИ ПЪТИЩА
-  ЗЕЛЕНИ ПЛОЩИ

**БАЛАНС НА ТЕРИТОРИЯТА:**

Номер на квартала	Номер на имота	Площ на имота	Устройствена зона	Височина - етажност	Коефициент на използваемост	К инт	Миним. озел. площ	Начин на застрояване
37	I- 881	6400м2	Пп	H=10.0	80%	1,0	20%	свободно °

