









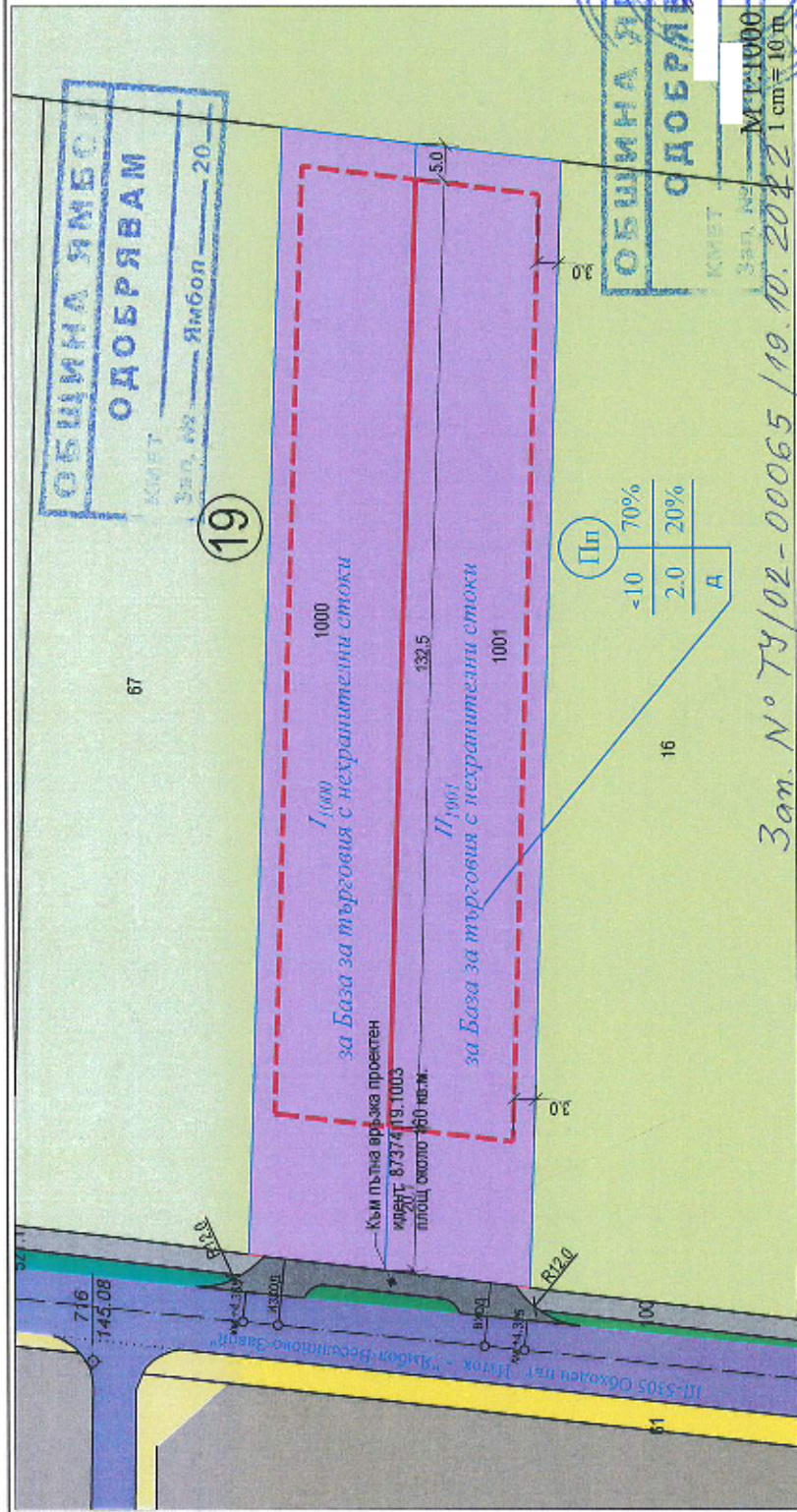


Проект за изработване на ПУП-План за регулация и застрояване и транспортен достъп

за УПИ П 1001, идентичен на ПИ: 87374.19.1001 по ККР, м. "Червен баир", 3-ще гр.Ямбол, общ.Ямбол

ЛЕГЕНДА:

-  ограничителни линии на застрояване
-  задължителни линии на застрояване
-  предимно проиств. устройствена зона
-  земеделска територия
-  озеленени площи
-  път от републиканска пътна мрежа
-  второстепенен път
-  за селскостопански път
-  транспортен достъп
-  стоителна граница на населеното място



Зам. № ТУ/02-00065 / 19.10.2022 М: 1:1000

номер на квартал	УПИ П1001	номер на УПИ	устройствена зона	поз. имот с установено предвижване	площ на ПИ	площ на УПИ	етапност			градоустройствени показатели			начин на застрояване		
							задължителна	маскивална	възможна "от" - "до"	плътност на застрояване	КИНТ	макс. Озеленявателност	свободно	српано в два	српано
кв.19	УПИ П1001		Пл	База за търговия с нехран. Стоки	3 233	3 233		≤10	възможна "от" - "до"	плътност на застрояване	КИНТ	макс. Озеленявателност	свободно	српано в два	српано
										70%	2	20%		д	

ВЪЗЛОЖИТЕЛ: ЛУИЗОВ

ОБЕКТ: Проект за изработване на ПУП-План и транспортен достъп за УПИ П1001 идентичен на ПИ: 87374.19.1001 по ККР, м. "Червен баир", 3-ще гр.Ямбол, община Ямбол

ПЪЛНА ПРАВООТНОСИТЕЛНА ЧАСТ: ПУП-ПЗ

ФАЗА: 02 - Скица - Проект

МАСШОБ: 1:1000

Дата:
Архитектура