

ПУП - ПЛАН ЗА ЗАСТРОЯВАНЕ  
НА ИМОТ №87374.42.2 ПО КК НА  
гр.ЯМБОЛ, м."ЧАТАЛ МОГИЛА"

М 1:1000

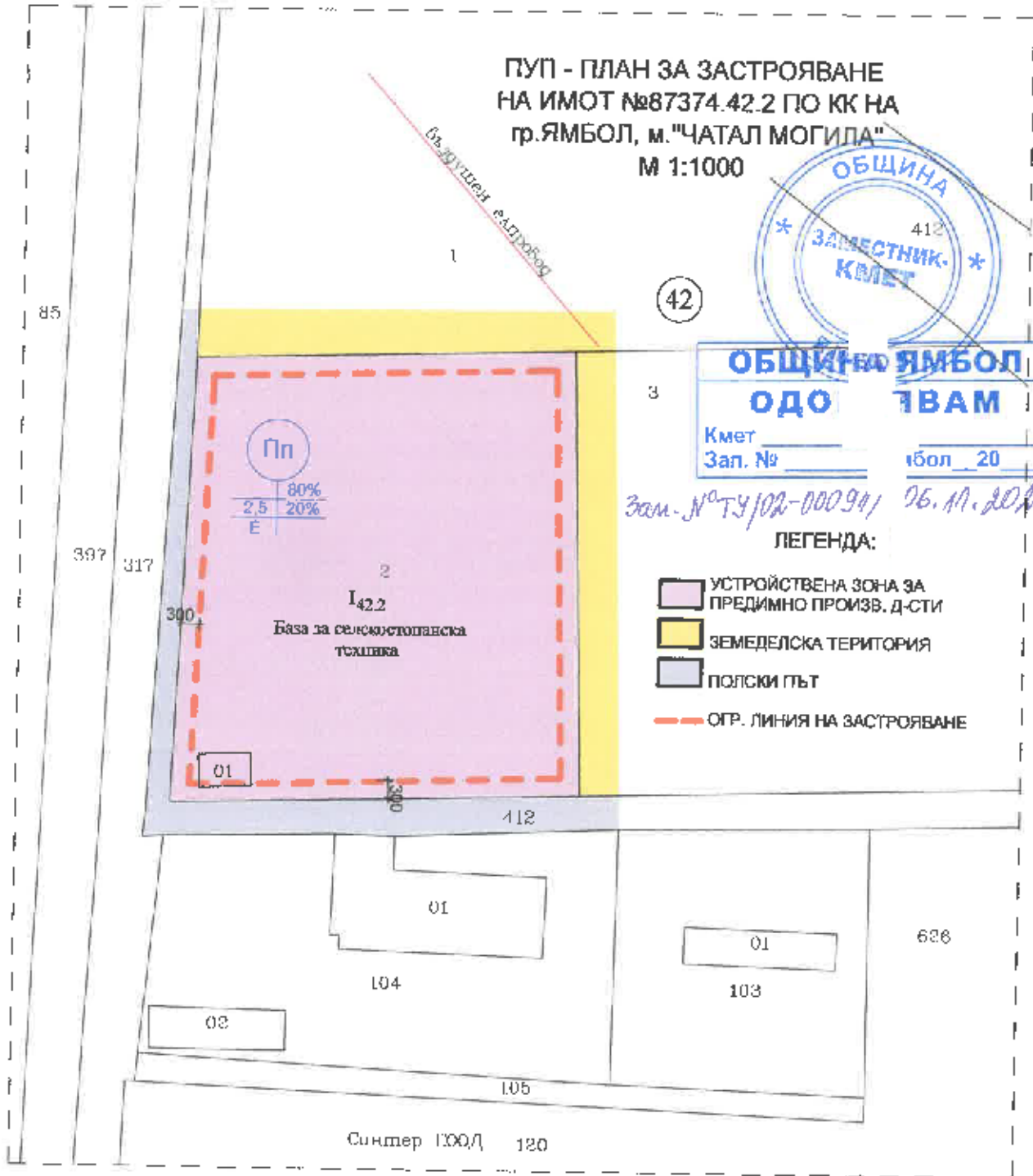


**ОБЩИНО ЯМБОЛ**  
**ОДО ТВАМ**  
Кмет \_\_\_\_\_  
Зап. № \_\_\_\_\_ Ямбол, 20 \_\_\_\_ г.

Зам. № ТУ/02-00094 / 26.11.2015г.

ЛЕГЕНДА:

- УСТРОЙСТВЕНА ЗОНА ЗА ПРЕДИМНО ПРОИЗВ. д-СТИ
- ЗЕМЕДЕЛСКА ТЕРИТОРИЯ
- ПОЛСКИ ПЪТ
- ОГР. ЛИНИЯ НА ЗАСТРОЯВАНЕ



Номер на квартал	Номер на поземлен имот на урегулиран поземлен имот	Устройствена зона	Поземлен имот с установено предназначение	Етажност (височина в м)		Гредоустройствени параметри			Начин на застрояване		Забележка	
				свободна	максимална	възможна "от-до"	плътност на застрояване	К инт	минимална свободна площ	Свободно-е		Свързано в два съседни имота "д"
42	I-42.2	Пп	База за селскостопанска техника			80%	2,5	20%	●			

ПЕРМАПЕНТНАТОКЪРПУСОПОСВЕНА

арх. САГЕНТ  
ЕП

Per.N

Дата: \_\_\_\_\_ Подпис: \_\_\_\_\_

ПУП - ПЛАН ЗА РЕГУЛАЦИЯ  
НА ИМОТ №87374.42.2 ПО КК НА  
гр. ЯМБОЛ, м. "ЧАТАЛ МОГИЛА"  
М 1:1000

Външна едностранна

42



**ОБЩИНА ЯМБОЛ**  
**ОДОБРИЛИ**  
Кмет \_\_\_\_\_  
Зап. № \_\_\_\_\_, бол. 20\_\_ г.

*Зам. № ТУ/02-00091, 06.11.2025 г.*

86

397 317

2

1400  
Бани за селскостопанска  
цел

3

01

412

01

104

02

01

109

628

105


Синтез БООД  
120

513

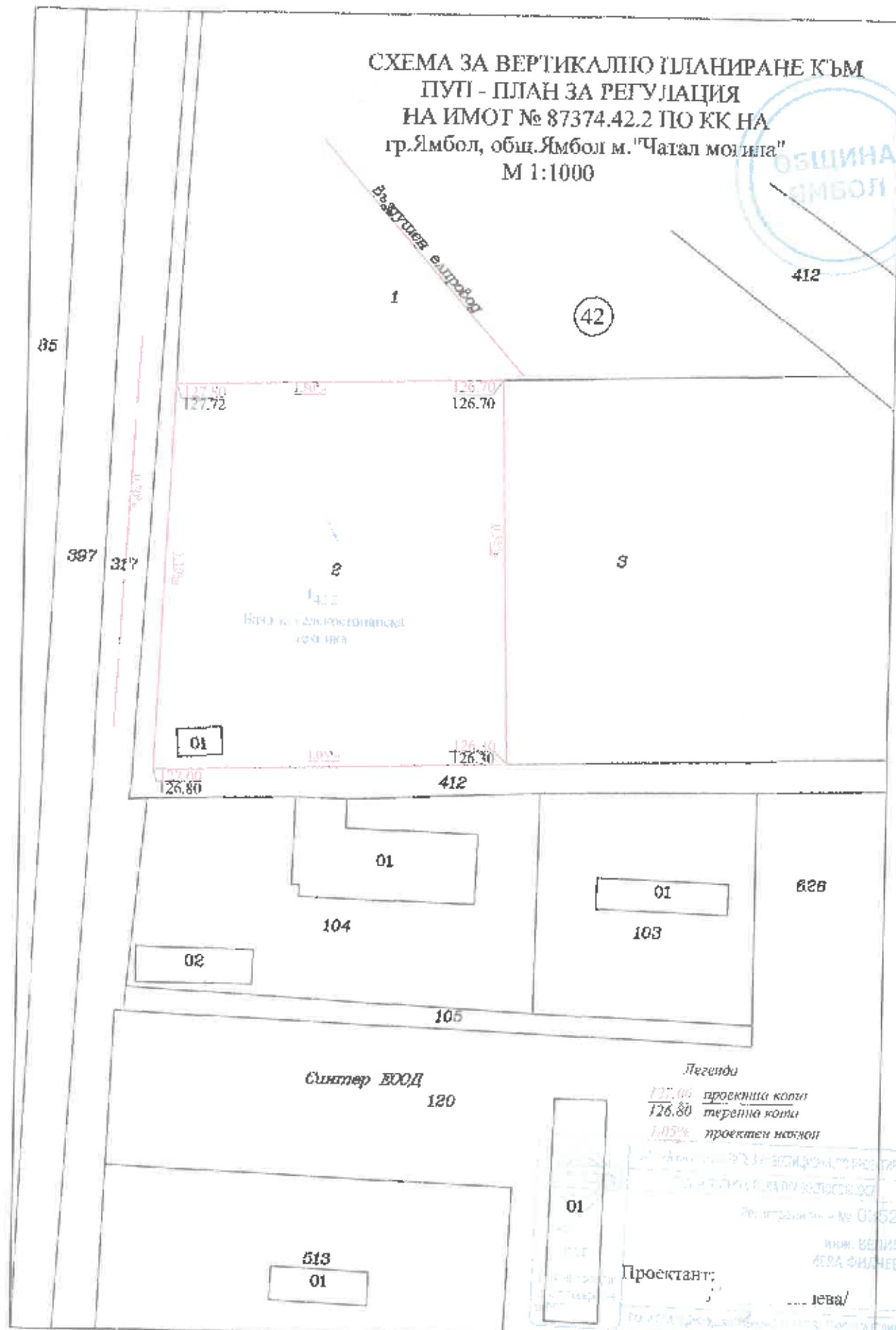
01

01

Проектант: \_\_\_\_\_



**СХЕМА ЗА ВЕРТИКАЛНО ПЛАНИРАНЕ КЪМ  
ПУТИ - ПЛАН ЗА РЕГУЛАЦИЯ  
НА ИМОТ № 87374.42.2 ПО КК НА  
гр.Ямбол, общ.Ямбол м. "Чатал могила"  
М 1:1000**



85

1

42

412

397

317

01

Всички данни в съответствие с данни

412

01

104

01

103

628

02

105

Синтер ВООД

120

513

01

**Легенда**

- 127.00 проектна котка
- 126.80 теренна котка
- 1.03% проектен наклон

Проектант: \_\_\_\_\_  
 и.и.и. ВЕЛИКА  
 БЕРА ФИЛЕНОВА  
 лева/