


ПЛАН ЗА РЕУГЛАЦИЯ

ПРОЕКТ ЗА ИЗМЕНЕНИЕ НА ДЕЙСТВАЩИЯ ПУП - ПРЗ за УПИ ХІV-268,269
 в кв. 34 по плана на гр.Ямбол - Първи жилищен район, ПИ
 87374.523.34 и ПИ 87374.523.35 по кадастралната карта
 М1:500



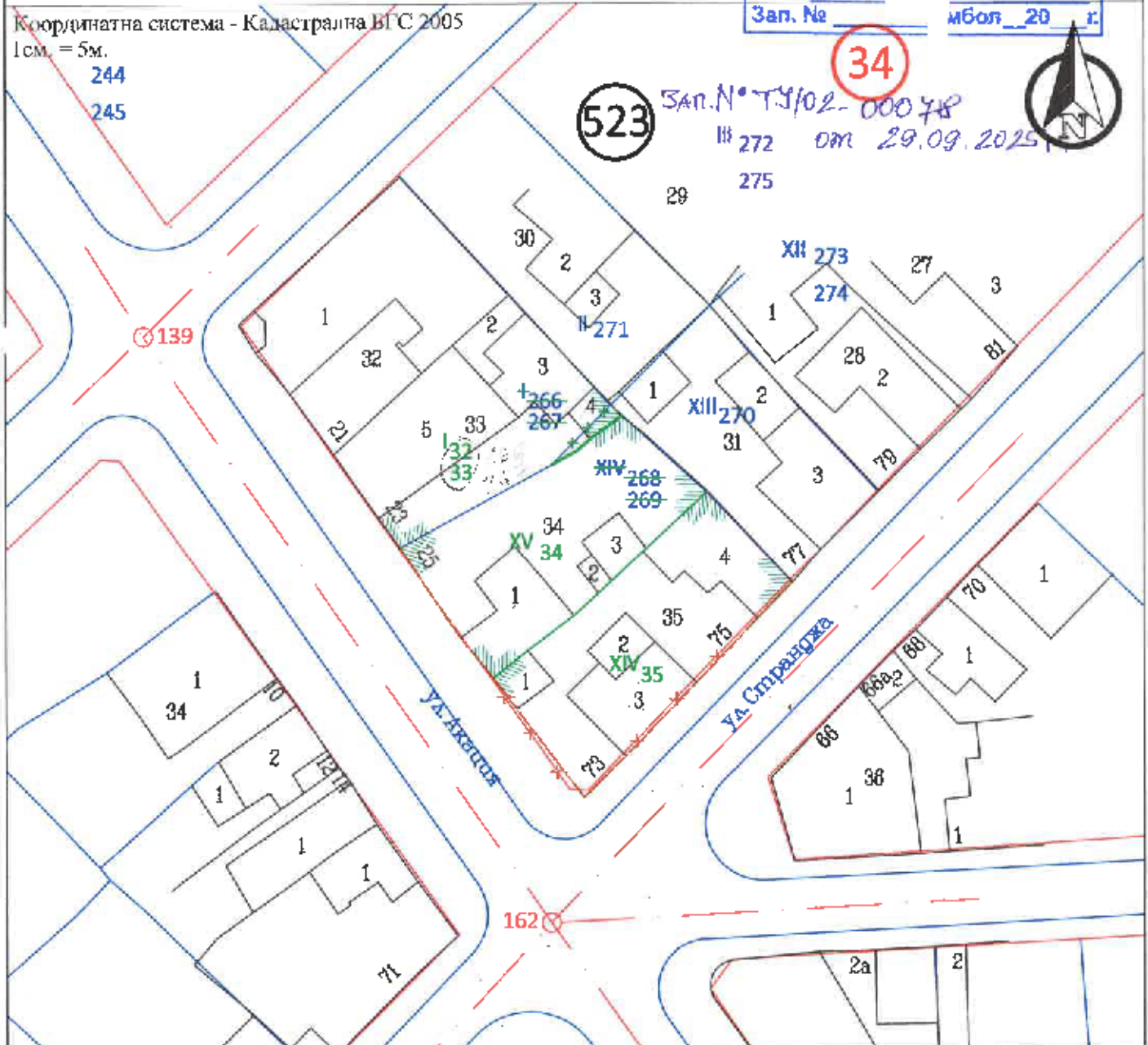
ОБЩИ
 ОДО
 ЯМБОЛ
 ЯВАМ
 Кмет
 Зап. №
 Ямбол, 20 г.

Координатна система - Кадастрална ВГС 2005
 1см. = 5м.

244
 245

523
 Зап. № ТУ/02-00048
 № 272 от 29.09.2025

34



Легенда

- улична регулационна линия
- вътрешна регулационна линия
- имотна граница
- изменение на вътрешна регулационна линия

САМА НА ИКЖЕ НЕ РЪЧЕ В ИНВЕСТИЦИОННОТО ПРОЕКТИРАНЕ

ИКЖ

Пълна проектантска правоспособност

Регистрационен № 40068

Секция ГПГ

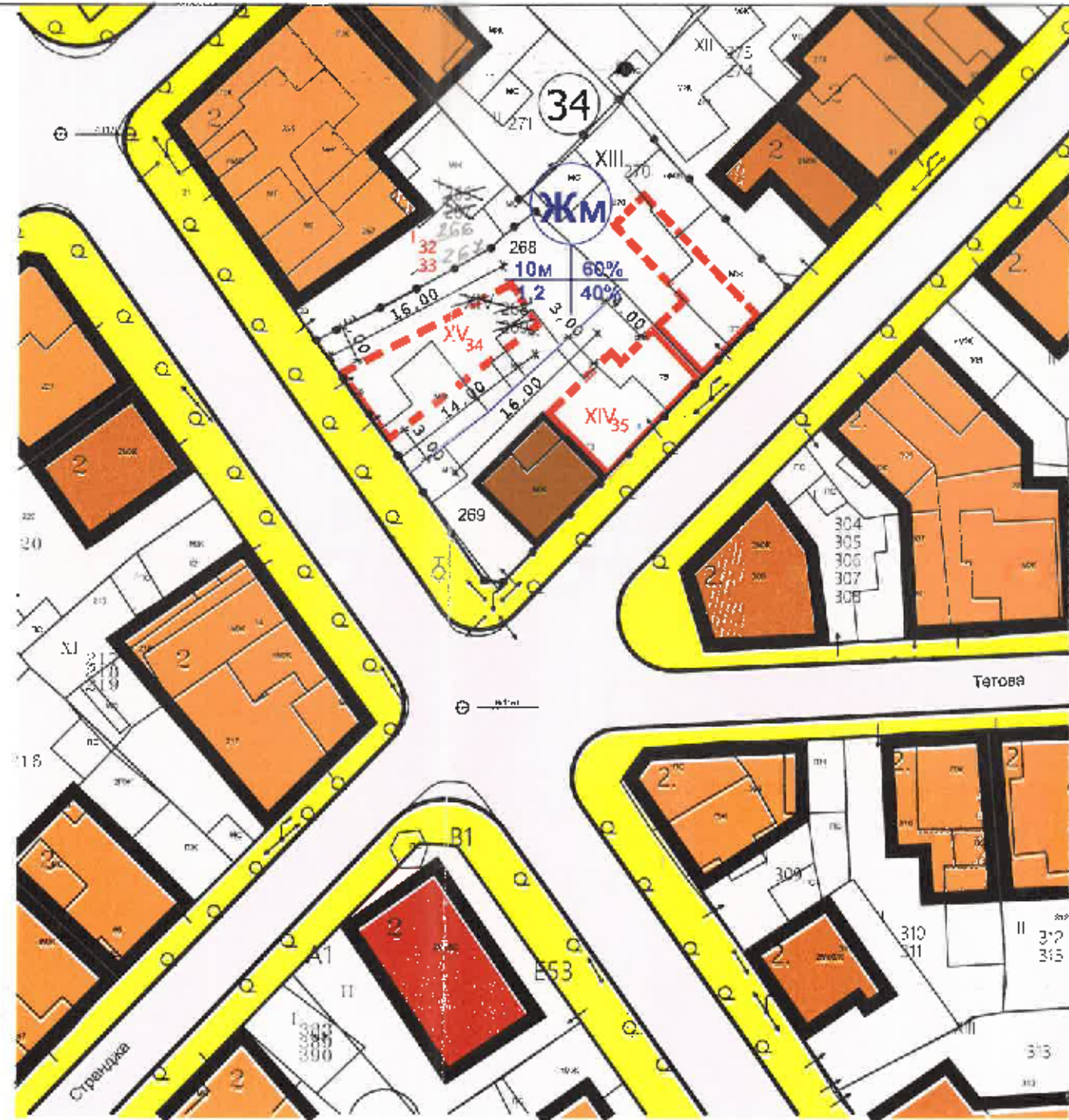
Част от проекта: 10/10/2025

Важно с заповедно действие

ПРОМЯНА НА ПОДРОБНИЯ УСТРОЙСТВЕН ПЛАН НА УПИ I-32,33, УПИ XV-34, УПИ XIV-35 и XIII-270 - кв. 34 от плана на Първи градски район - гр Ямбол






ИЗВАДКА ОТ ДЕЙСТВИЯЩА ПЛАН ЗА ЗАСТРОЯВАНЕ М 1:1000



СКИЦА ПРОЕКТ НА ПЛАНА ЗА РЕГУЛАЦИЯ И ЗАСТРОЯВАНЕ М 1:500

легенда:

-  задължителна линия на застрояване
-  ограничителна линия на застрояване
-  граница на устройствената зона



Зан. № 19/02-00078 / 29.09.2025 г.

Номер на квартала	Номер на имота	Площ на имота	Устройствена зона	Височина - етажност	Плътност на застрояване	К инт	Миним. озел. площ	Начин на застрояване
34	I-32, 33	470м2	ЖМ	H=10.0	60%	1,2	40%	свързано
34	XIII-270	213м2	ЖМ	H=10.0	60%	1,2	40%	свързано
34	XIV-35	257м2	ЖМ	H=10.0	60%	1,2	40%	свързано
34	XV- 34	242м2	ЖМ	H=10.0	60%	1,2	40%	свободно

проект
/арх. Г. Георгиев/