



ПУП - ПРЗ за ПИ 561.271 , Нов УПИ I-271, местност "Плачи могила" община Ямбол.


М 1:500




 За селскостопанска дейност, дестилерия за етерични масла и жилищно строителство;

 Селскостопански пътища

 Селскостопански земи ниви

 Селскостопански земи по параграф 4 от ЗСПЗЗ

 Ограничителна линия на застрояване ограничава застрояването на 3 м. от вътрешни регулационни линии

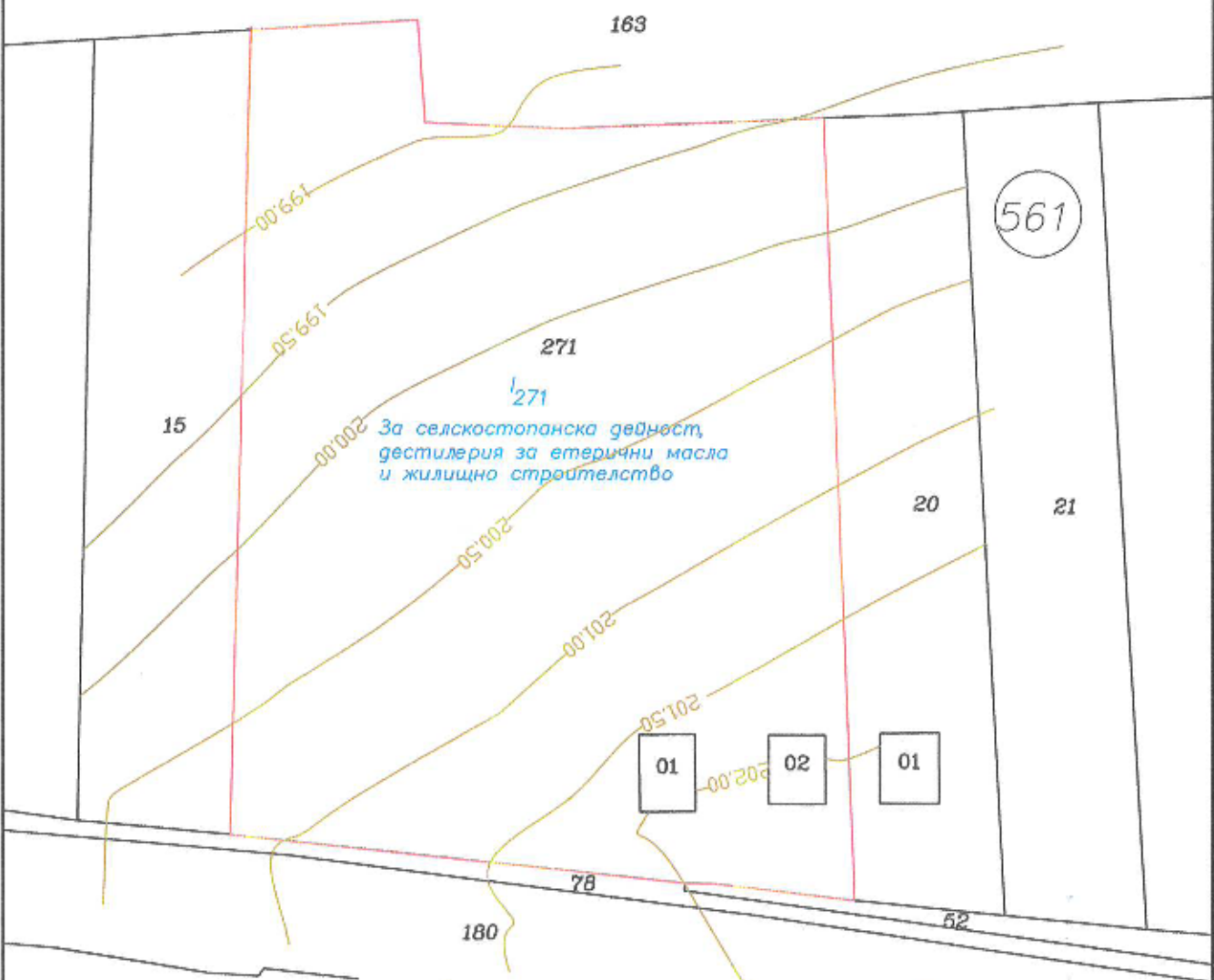
 Запазващо се застрояване

ОБЩИНСКИ СЪВЕТ
ОБЩИНА ЯМБОЛ
КМЕТ
ЗАМЕСТНИК КМЕТ
ЗАП. № 14/04 - 00034 /17.06.2022г.

номер на кадастрален район	номер на УПИ	устройствена зона	поземлен имот с установено предназначение	височина м.	градоустройствени параметри			
				допустима	макс. плътност на застрояване	К инт.	мин. земеделска дейност/озелен./	начин на застрояване свободно - е
561	I 271	Смф	За селскостопанска дейност, дестилерия за етерични масла и жилищно строителство,	до 7,5 м за сгради до 10 м. за съоръжения	60%	1	30%	е

ПЪЛНА ПРОЕКТАНТСКА ПРАВОСПОСОБНОСТ
арх. СТОЯН К.
дата 10.2020

ПРОЕКТ ЗА ПУП - ПР ЗА ПИ 87374.561.271
по КК на гр.ЯМБОЛ , м."ПЛАЧИ МОГИЛА"
УПИ I-271
М 1:500



ОБЩИНА
ОДО
КМЕТ
Зап. №

БОЛ
ИМА
20

ИНИК.
ИЕТ
ЯМБОЛ

Зам. № ТУ/02 - 00034 / 17.06.2022 г.

 Свещие: Част на проект удостоверение за ППТ	ДИКАНА РИМБОРЖЕ В ИНВЕСТИЦИОННО ПРОЕКТИРАНЕ ПЛЪНА ПРОЕКТАНТОСА ПРАВОСПОСНОСТ Регистрационен № 03520
	Проектант: /ИНЖ. М. ФИЛИПОВ/ ВАЖИ Е ВАЛИДНО УДОСТОВЕРЕНИЕ ЗА ППТ ЗА ПЕТЕЛНА ГОДИНА