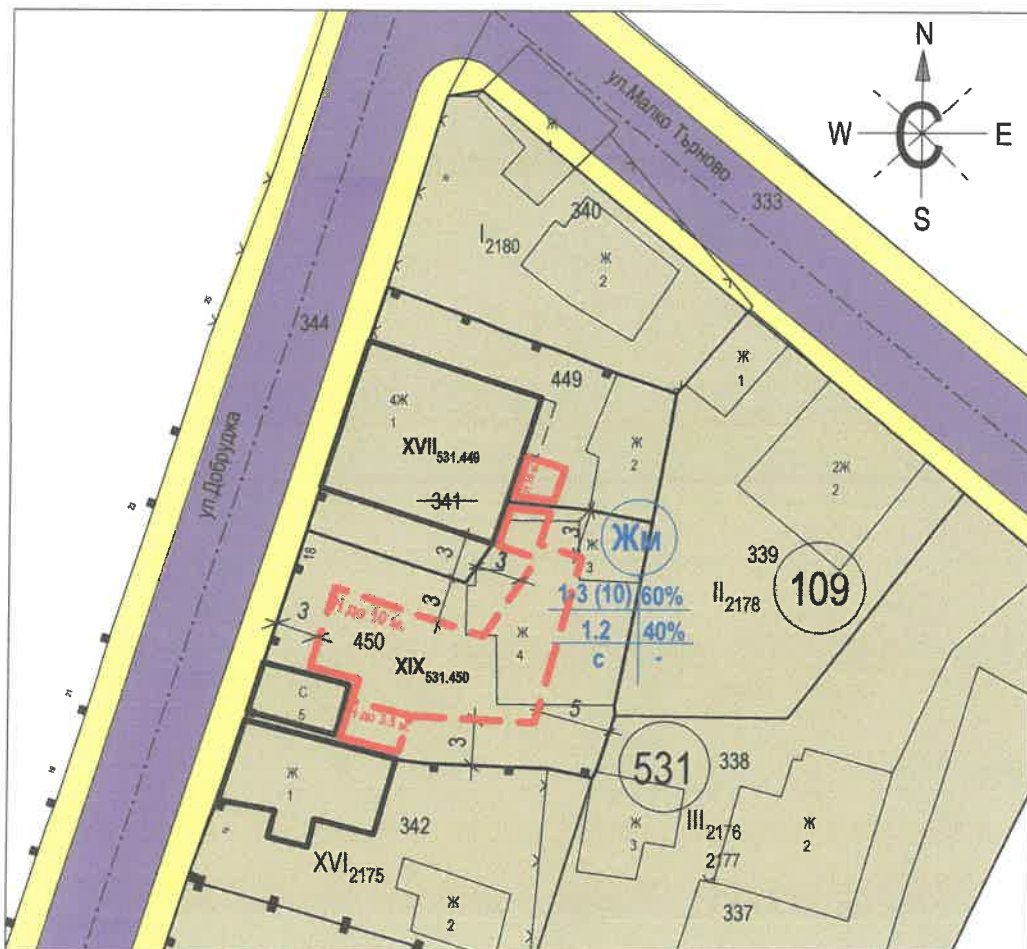


**ПРОЕКТ**  
**ЗА ИЗМЕНЕНИЕ НА ПУП (ПРЗ) - ПЛАН ЗА ЗАСТРОЯВАНЕ**  
**ЗА УПИ XVII-2179 В КВАРТАЛ 109 ПО ПЛАНА НА ГР. ЯМБОЛ -**  
**ПЪРВИ ЖИЛИЩЕН РАЙОН**  
**ПИ С ИДЕНТИФИКАТОР 87374.531.341 ПО КККР НА гр. ЯМБОЛ**  
**М 1:500**



**ГРАДОУСТРОЙСТВЕНИ ПОКАЗАТЕЛИ**

КВАРТАЛ	УПИ №	ПЛОЩ кв.м	ЕТАЖНОСТ	ГРАДОУСТРОЙСТВЕНИ ПАРАМЕТРИ				НАЧИН НА ЗАСТРОЯВАНЕ
				Пзастр %	Кинт.	Псв. %	Позел %	
109	XVII 531.449	284	1-3 Н до 10 м.	60.00	1.2	40.00	40.00	с сързано
	XIX 531.450	343	1-3 Н до 10 м.	60.00	1.2	40.00	40.00	с сързано

**ЦВЕТОВА ЛЕГЕНДА**

- УПИ - За жилищно строителство
- Обслужваща улица
- Тротоар
- Запазваща се сграда
- Контур издатина от значение за ПЗ
- Задължителни линии на застрояване
- Ограничителни линии на застрояване



ПЪЛНА ПРОЕКТАНТСКА ПРАВОСПОСОБНОСТ

арх. ДИМИТЪР С. НЕНЧЕВ

Per. №: 01778

Проектант:.....

/арх.Д.Ненчев/

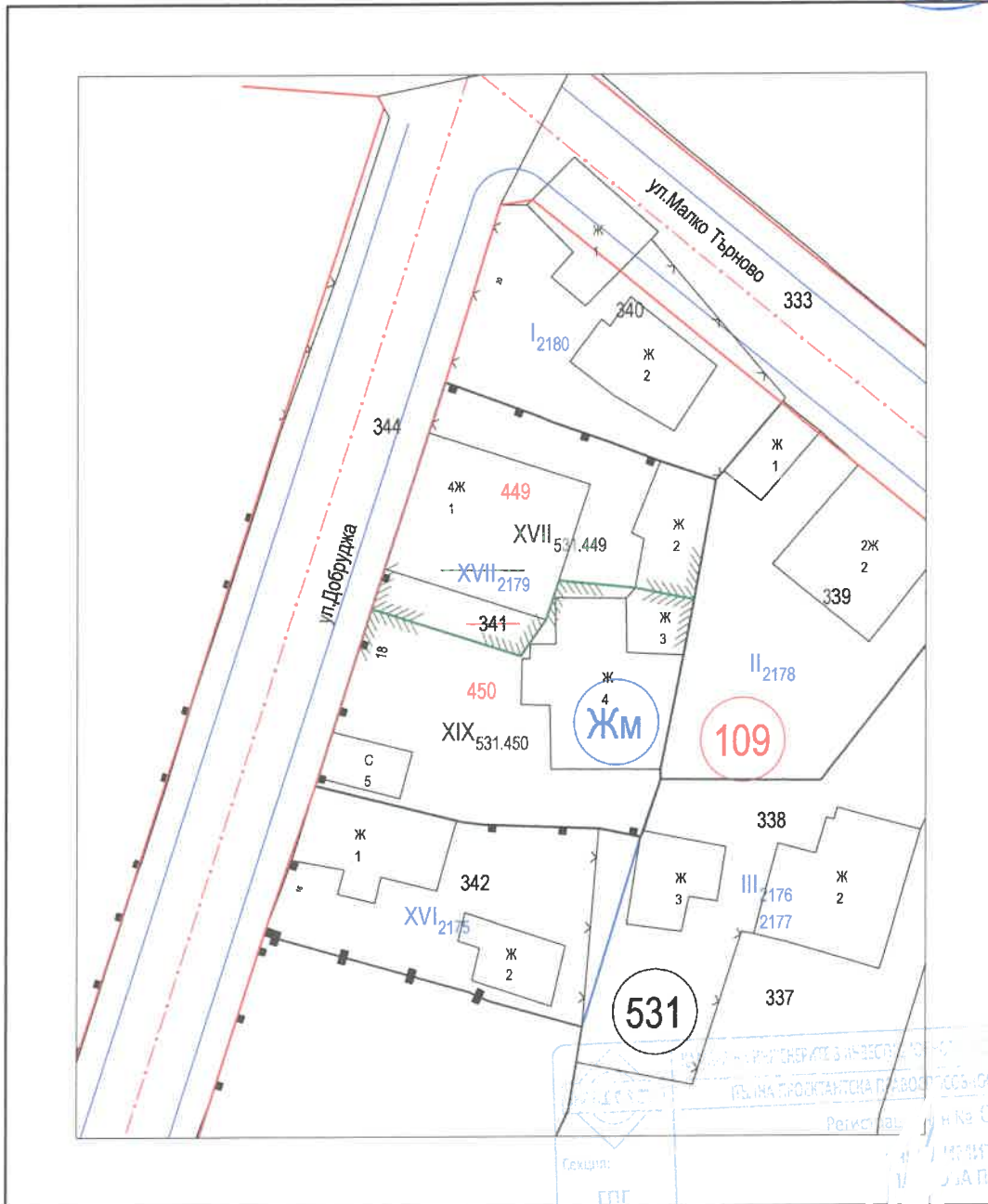


# ПРОЕКТ

ЗА ИЗМЕНЕНИЕ НА ПУП (ПРЗ) - ПЛАН ЗА РЕГУЛАЦИЯ  
ЗА УПИ XVII-2179, КВАРТАЛ 109 ПО ПЛАНА НА гр. ЯМБОЛ - ПЪРВИ ЖИЛИЩЕН РАЙОН  
ПИ С ИДЕНТИФИКАТОР 87374.531.341 ПО КККР НА гр. ЯМБОЛ

Координатна система ККС2005

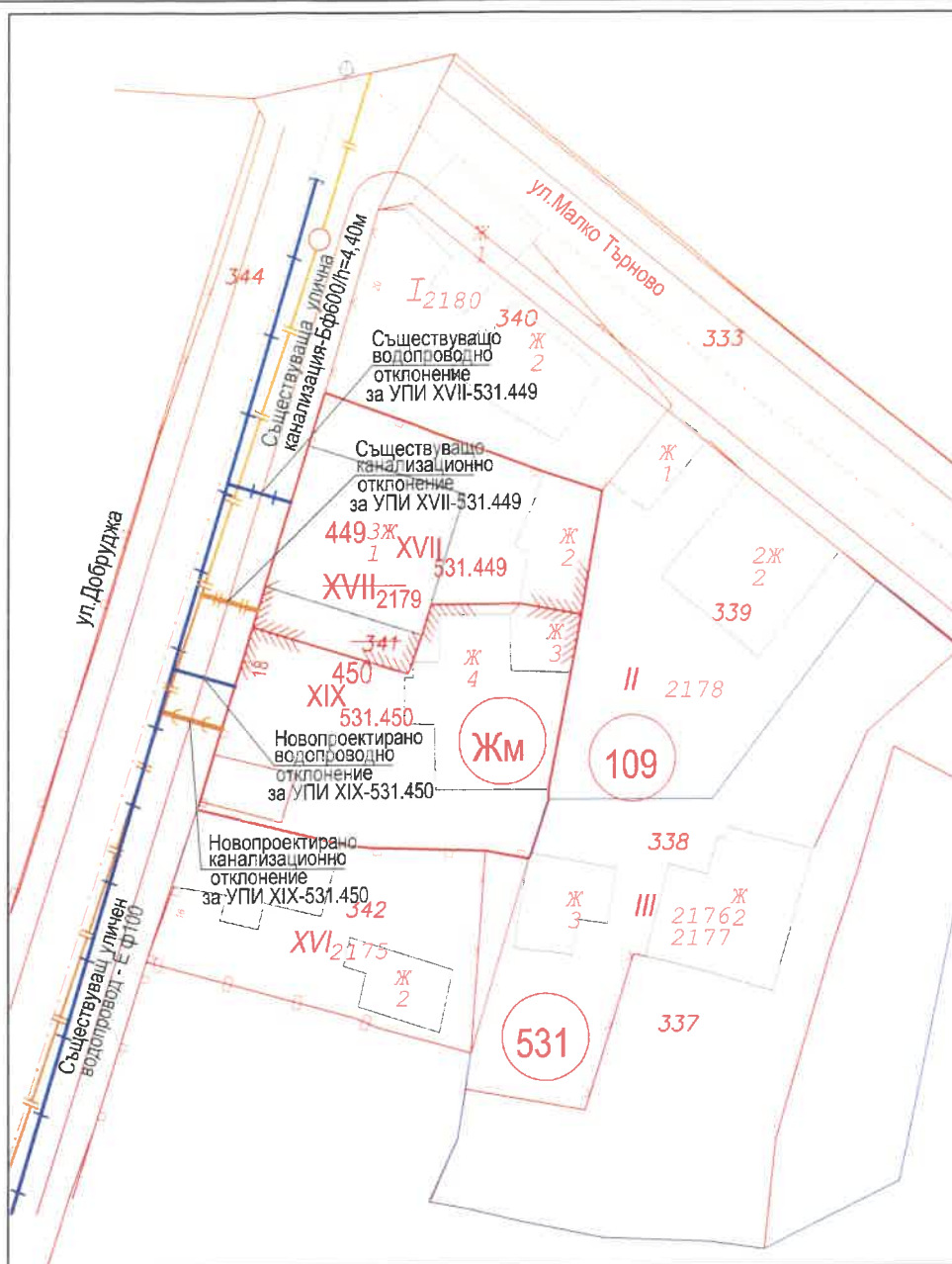
87374-гр. Ямбол, общ. Ямбол, обл. Ямбол



гр. Ямбол, м. Февруари 2025 г.  
"ГЕОМЕТЪР-ЯМБОЛ" ЕООД

М 1: 500

ГЕОМЕТЪР-ЯМБОЛ ЕООД  
ПЪЛНА ПРОЕКТАНСКА ПРАВОТЪРСЪЩА  
Регистрация: \_\_\_\_\_  
Географичен обект: \_\_\_\_\_  
Част на проекта: \_\_\_\_\_  
Проектант: \_\_\_\_\_  
/инж. Д. Павлова/







Проект за изменение на действащия ПУП /ПРЗ/ - План за регулация за УПИ XVII - 2179, кв.109 по плана на гр.Ямбол-първи жилищен район, ПИ с идентификатори: 87374.531.341 по кадастралната карта на гр.Ямбол

Местоположение: гр.Ямбол, обл.Ямбол, ул."Добруджа" № 18


Схеми за водопровод и канализация

М 1:500

**ЛЕГЕНДА:**

-  Съществуващ улличен водопровод и съществуващо водопроводно отклонение
-  Новопроектирано водопроводно отклонение
-  Съществуваща уллична канализация и съществуващо канализационно отклонение
-  Новопроектирано канализационно отклонение

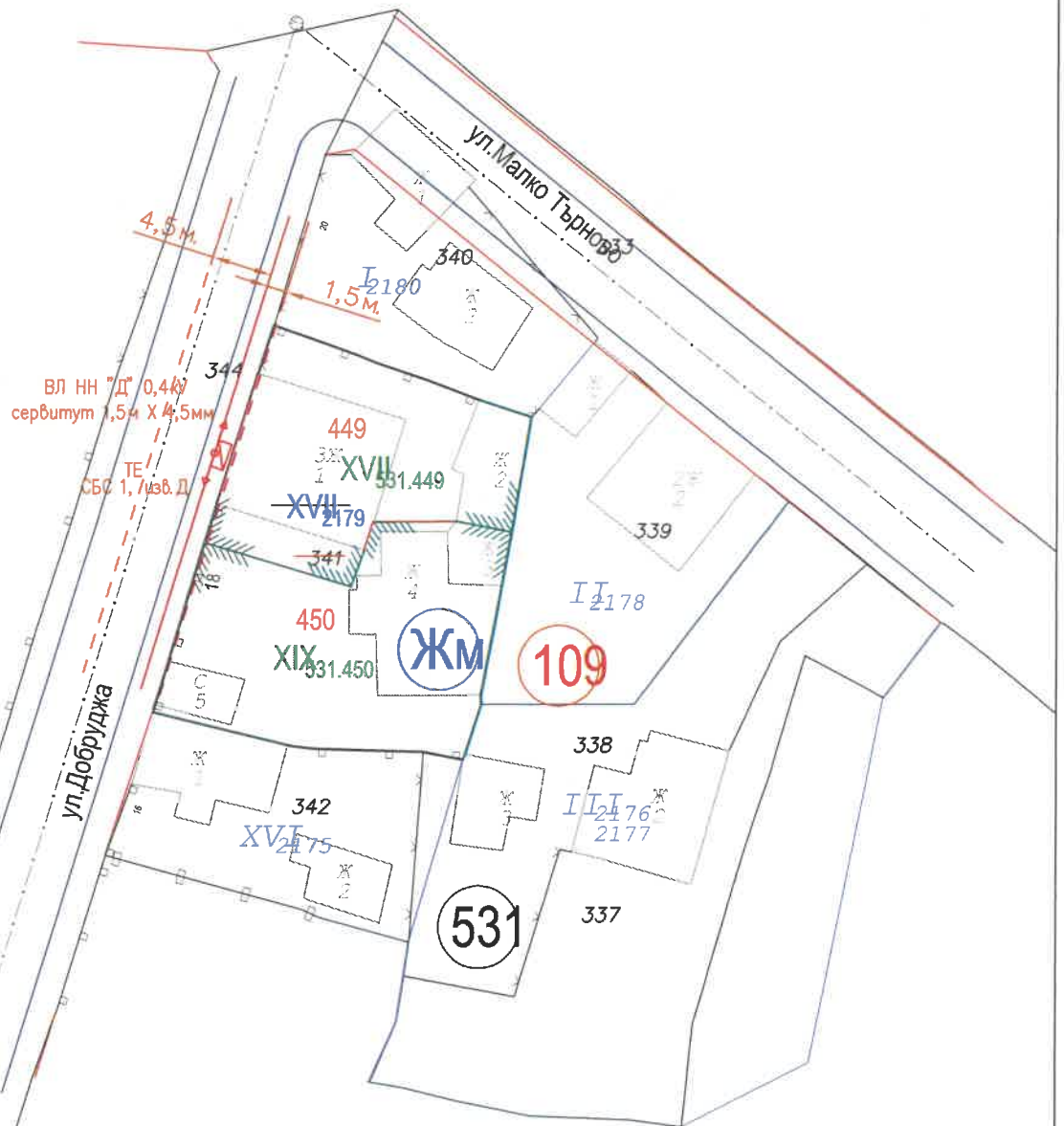
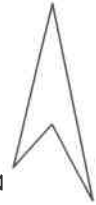
Проектант:


 ИНЖИНИЕРИ БС ЧАСТИ НА ПРОЕКТА: с удостоверение за ПП	КАМАРА НА ИНЖЕНЕРИТЕ В ИНВЕСТИЦИОННО ПРОЕКТИРАНЕ
	ПЪЛНА ПРОЕКТАНТСКА ПРАВОСПОСОБНОСТ Регистрационен № 03490 инж ЙОРДАНКА ПЕТРОВА СЪЗЕВА Подпис: _____ ВАЖИ С ВАЛИДНО УДОСТОВЕРЕНИЕ ЗА _____ ГОДИНА

ОБХВАТ : Проект за изменение на ПУП – План за регулация и застрояване за УПИ XVII–2179, кв. 109 по ПУП на гр.Ямбол,ПИ с ид.87374.531.341 по КККР на гр.Ямбол

ВЪЗЛОЖИТЕЛ : Герасим Петров Петров и Надя Вескова Петрова  
Стефан Стоянов Стамов

ЧАСТ : Електрическа  
ФАЗА : ПУП– ел.схеми  
МАЩАБ : 1: 500



 Секция: <b>ЕАСТ</b> Части на проекта: по удостоверение за ПУП	КАМАРА НА ИНЖЕНЕРИТЕ В ИНВЕСТИЦИОННОТО ПРОЕКТИРАНЕ
	ПЪЛНА ПРОЕКТАНТСКА ПРАВОСПОСОБНОСТ
	Регистрационен № 02/98
	ИНЖ. ЕЛЕНА НИКОЛА ПЕТРОВА
	Подпис: _____
	ВАЖИ С ВАЛИДНО УДОСТОВЕРЕНИЕ