



РЕПУБЛИКА БЪЛГАРИЯ
Общинска администрация
Ямбол

ОБЩИНА ЯМБОЛ
Reg. № О: ...0141...
Обявен на дата: 11.05.2022 г.
В сила до дата: 26.05.2022 г. вкл.
От служб. дел. *Димитрова*
(фамилия) (подпис)

ОБЯВЛЕНИЕ

Община Ямбол съобщава, че е изработен проект за изменение на Общия устройствен план на община Ямбол по отношение ПИ 87374.19.1001 по кадастралната карта на гр. Ямбол, м. „Червен баир“.

ОБЩИНА ЯМБОЛ











Извадка от действащ ОУП на Община Ямбол, одобрен с Решение №10/30.06.2016г., на заседание на ОбС Ямбол



Проект за изменение на действащ ОУП на Община Ямбол, допуснато с Решение № XXIII-11/28.01.2022г., на Общински съвет-Ямбол

**Проект за изменение на ОБЩ
УСТРОИСТВЕН ПЛАН на
Община Ямбол на поземлен имот с
И: 87374.19.1001 по КЖКР, м.
"Червен баир", 3-ше гр. Ямбол,
община Ямбол**

ЛЕГЕНДА:

-  жил. зона с преобладаващо високоетажно застощаване
-  обществено-обслужваща дейност
-  предимно произв. устройствена зона
-  обработваема земя-нива
-  терени за озеленяване
-  Републикански пътища III клас
-  съществуваща граница на населеното място
-  обхват на изменението

ВЪЗЛОЖИТЕЛ:

ОБЕКТ:

Проект за изменение на ОБЩ УСТРОИСТВЕН ПЛАН на Община Ямбол на поземлен имот с И: 87374.19.1001 по КЖКР, м. "Червен баир", 3-ше гр. Ямбол, община Ямбол

ПЪЛНА ПРОЕКТИВНА ПРАВИЛНА СЪВЕЩАНИЕ ОУП

ФАЗА: Схита-проект

1:5000



Архитектура: