

ПУП - ПЛАН ЗА ЗАСТРОЯВАНЕ
НА ИМОТ № 87374.23.3 ПО КК НА
гр. Ямбол, общ. Ямбол,
м. "Гелен баир"
М 1:1000

ОБЩИНА ЯМБОЛ
ОДОБРЯВАМ

Кмет
Зап. №

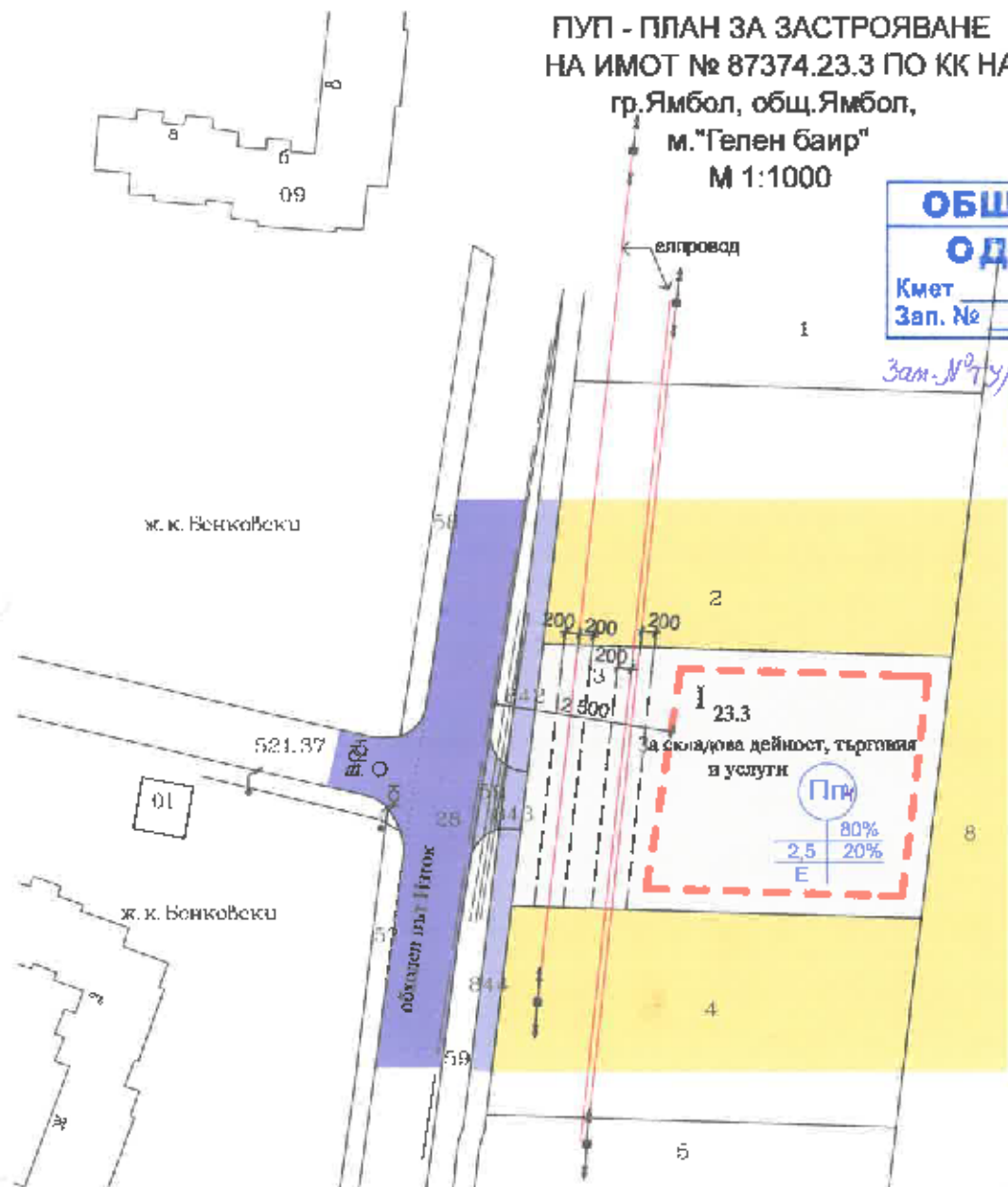
Ямбол 20 г.

Зам. № 79/дв-10036/01.04.2024 г.

КМЕТ

ЯМБОЛ

23



ЛЕГЕНДА:

- ПРОИЗВОДСТВЕНА ТЕРИТОРИЯ
- ЗЕМЕДЕЛСКА ТЕРИТОРИЯ
- ОБХОДЕН ПЪТ "ИЗТОК"
- ПОЛСКИ ПЪТ
- ОГРАНИЧИТЕЛНА ЛИНИЯ НА ЗАСТРОЯВАНЕ

Номер на квартал	Номер на поселилен имот или на урегулиран доимлен имот	Устройствена зона	Проектиран имот с установено предназначение	Етажност (височина в м)			Градостроителни параметри			Начин на застрояване			Забележка	
				задължителна	максимална	възможна "от до"	плътност на застрояване	К инт	минимална осветлена площ	Свободно-е	Свързано в дъг	Съседни имота "д		Свързано-с
23	1-23.3	Пв	за складови, търговия услуги				80%	2.5	20%	●				

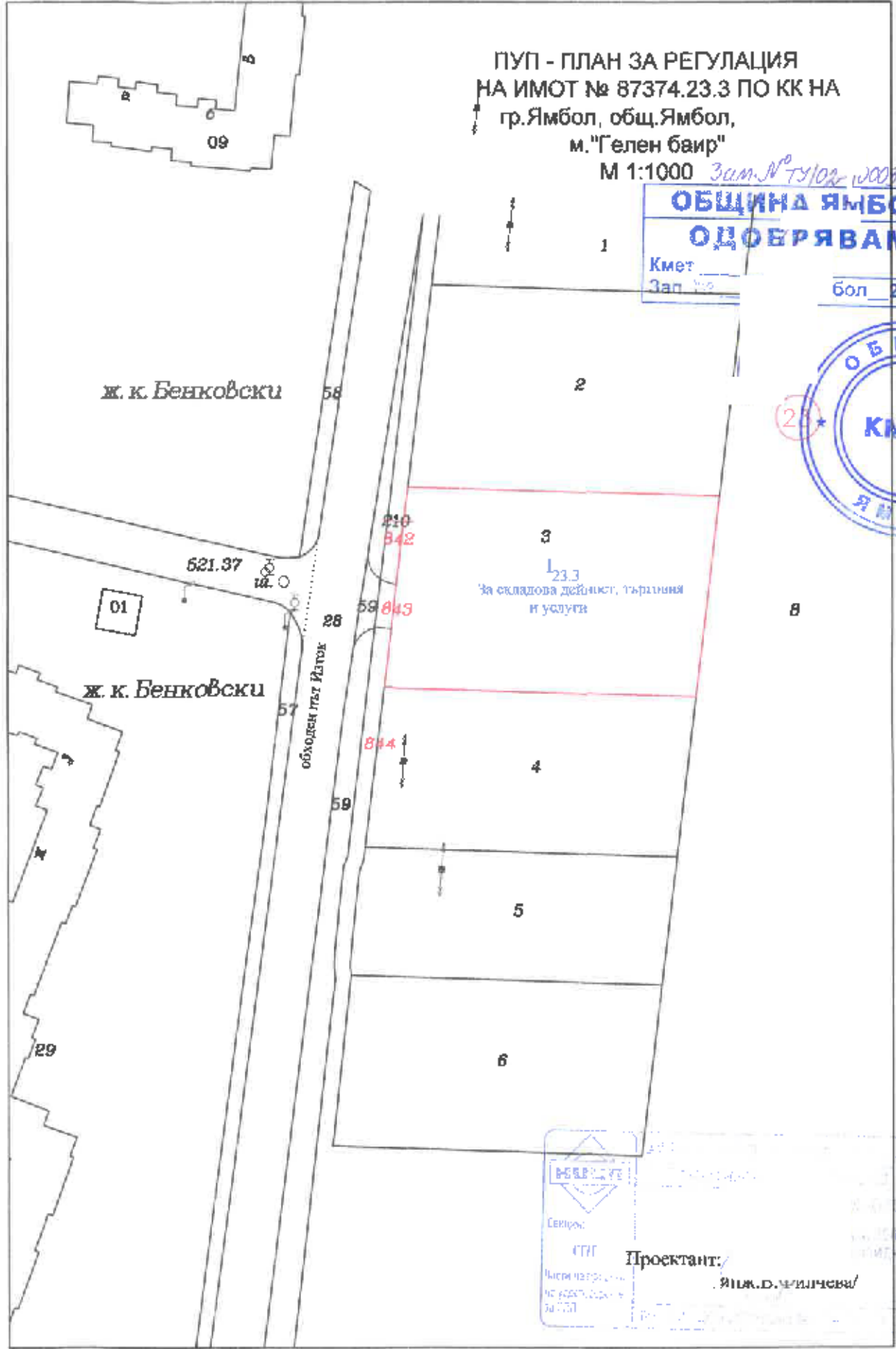
СЪЗДАНО С ПОМОЩТА НА ПРОГРАМА ЗА ДИГИТАЛНО УПРАВЛЕНИЕ НА ТЕРИТОРИЯТА

ПУП - ПЛАН ЗА РЕГУЛАЦИЯ
НА ИМОТ № 87374.23.3 ПО КК НА
гр.Ямбол, общ.Ямбол,
м."Гелен баир"

М 1:1000 *Зам. № 7/102х/00086/01.04.2024*

ОБЩИНА ЯМБОЛ
ОДОБРЯВАМ

Кмет _____
Зап. № _____ Бол. 20 ____ г.

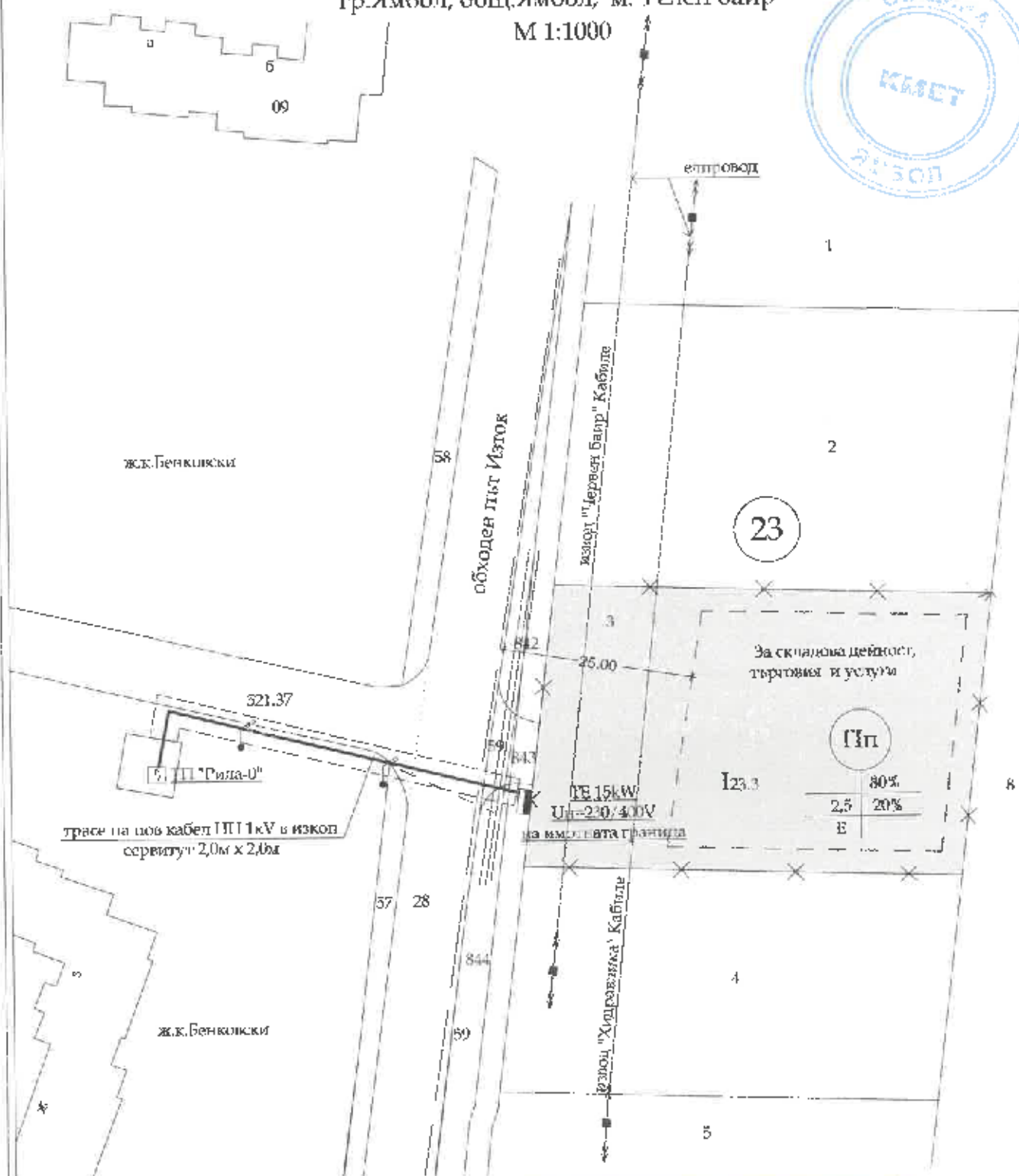


СТГГ
Сервис:
Проектант: **ЯИЖ.Д.М.ИЛИЧЕВА**

КМЕТ
520
НИКА
НЕВА
НИКА

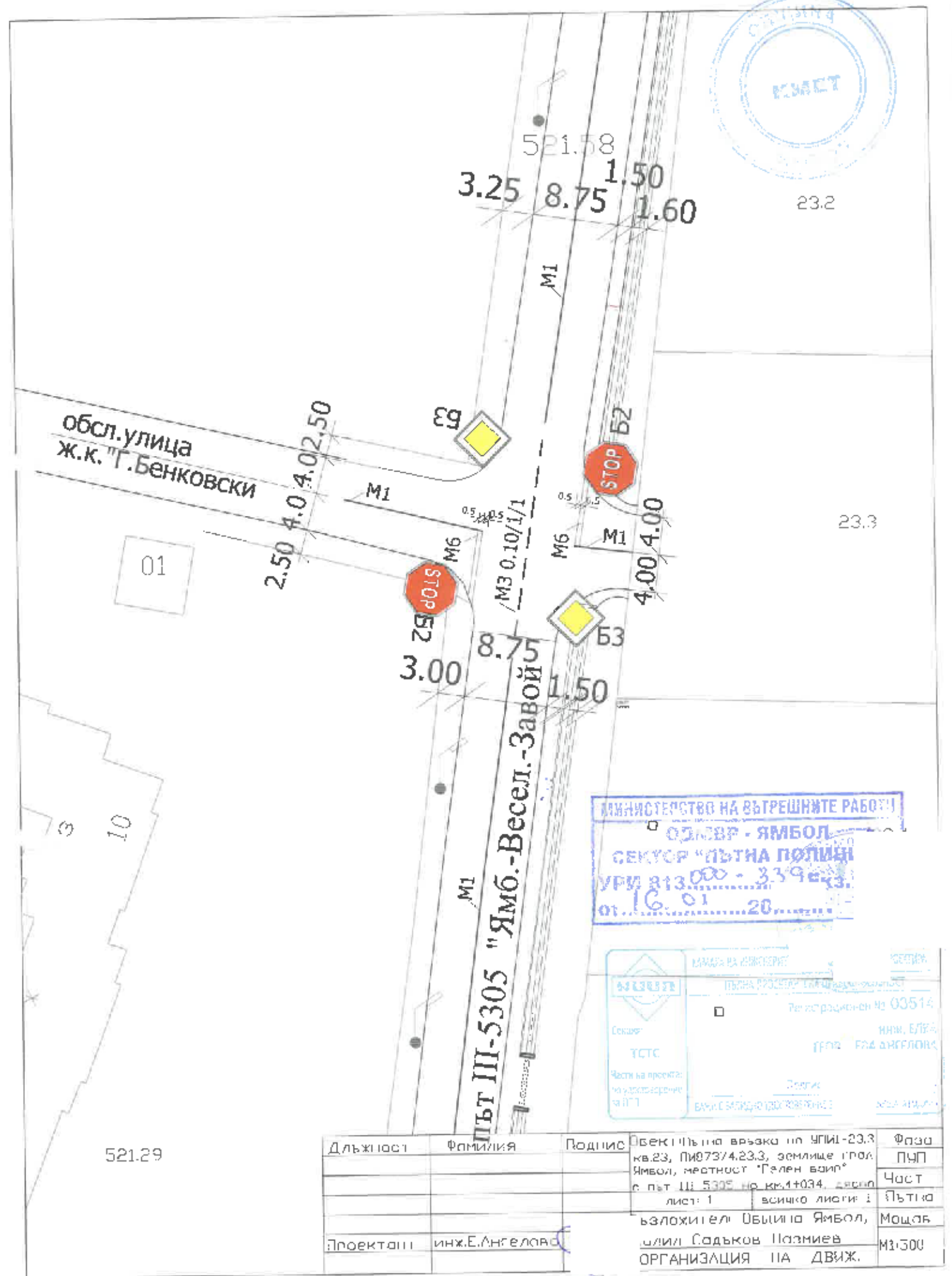
ПУИ - ПЛАН ЗА ЗАСТРОЯВАНЕ
НА ИМОТ № 87374.23.3 ПО КК НА
гр. Ямбол, общ. Ямбол, м. "Гелен баир"

М 1:1000



- Легенда:**
- Плана и проектна БНП
 - Линия за застрояване
 - Граница на имота

 Серия: EAST Част не проект на удостоверение за ПП	АГЕНЦИЯ ЗА ИНЖЕНЕРИТЕ И ИНВЕСТИЦИОННО ПРОЕКТИРАНЕ ПЪЛНА ПРСЕКЪНТОСА ПРАВОСПОСОБНОСТ Регистрационен № 12864
	инж. ИВАН БОДАНОВ БОЙДЕВ проектант:..... Подпис: <i>Иван Бойдев</i> ВЪНШНО УДОСТОВЕРЕНИЕ ЗА ПП



МИНИСТЕРСТВО НА ВЪТРЕШНИТЕ РАБОТИ
 ОДЯВЕР - ЯМБОЛ
 СЕКТОР "ПЪТНА ПОЛИЦИЯ"
 УРМ 813.000 - 339 ех.з.
 от 16.01 до 20.01

ИМЕНА НА ОБЕКТИТЕ	СЕКТОР
ПЪТНА ПОЛИЦИЯ	ПЪТНА ПОЛИЦИЯ
Сектор	ИНМ, Б/П/С
ТСТС	РР/С Р/С АНГЕЛОВС
Част на проекта	Детски
на удостоверение	ЖА/АМ/С
на ПТ	ВАНС ЗАКОННО ЗАВЕЗЕН

Длъжност	Фамилия	Подпис	Обект	Фаз
			Обект: Пътна връзка по УПИ-23.3 кв.23, ПИ873/4.23.3, землище гр.оф. Ямбол, местност "Гелен ваип"	ПЧП
			с път III-5305 по км.4+034, дясно	Част
			лист 1	Пътна
			възложител: Община Ямбол,	Мощав
Проектант	инж.Е.Ангелова		или/и Садъков Назмиев	М1:300
			ОРГАНИЗАЦИЯ НА ДВИЖ.	

**В И К СХЕМА КЪМ ПУП - ПРЗ
НА ИМОТ № 87374.23.3 ПО КК НА гр.Ямбол,
общ.Ямбол, м."Гелен баир"**



ЛЕГЕНДА:

- 8 СЪЩЕСТВУВАЩ УЛИЧЕН ВОДОПРОВОД
- СТРАДНО ВОДОПРОВОДНО ОТКЛОНЕНИЕ КЪМ ИМОТА с монтиран тротоарен спирателен кран съгл. чл.24 от Наредба №4
- ВОДОМЕРНА ШАХТА - на разстояние до 2,0 m от дворищата регулация съгл. чл.27 от Наредба №4
- СЪЩЕСТВУВАЩА КАНАЛИЗАЦИЯ
- СТРАДНО КАНАЛИЗАЦИОННО ОТКЛОНЕНИЕ КЪМ ИМОТА
- УЛИЧНА РЕВИЗИОННА ШАХТА-същ.
- нова ГЛАВНА РЕВИЗИОННА ШАХТА за имота на разстояние до 2,0m от дворищата регулация съгл.чл.118 от Наредба №4



Виваком България ЕАД
„Строителен режим“
Съгласува за срок от 1 година
Входът № 5827, 2824, 28, м. 2023
Съгл. становище №
Тел. за контакт: 076 190013
Дата: 27.11.2023

Обект: В И К СХЕМА КЪМ ПУП - ПРЗ
НА ИМОТ № 87374.23.3 ПО КК НА
гр.Ямбол, общ.Ямбол, м."Гелен баир"

Възложител:
Халил Садыков Назмиев

Проектант:

МАРТИНОВИТЕ ЕНЖ. ПУЛТОВЕ И РЕЗЕРВНИ
ПРОЕКТИСТИ
Патентен номер: № 03458
Инж. Р. П. МАВРОДИЕВ
ИЗ-НОВА МАВРОДИЕВ

СЪГЛАСУВАЛИ

СПЕЦИАЛИСТ	ФАМИЛИЯ	ПОДПИС	ФАЗА СХЕМА
проектант ВИК	инж. Р. Мавродиев		ЧАСТ ВИК
			МАЩАБ 1:1000
			2023 г.