



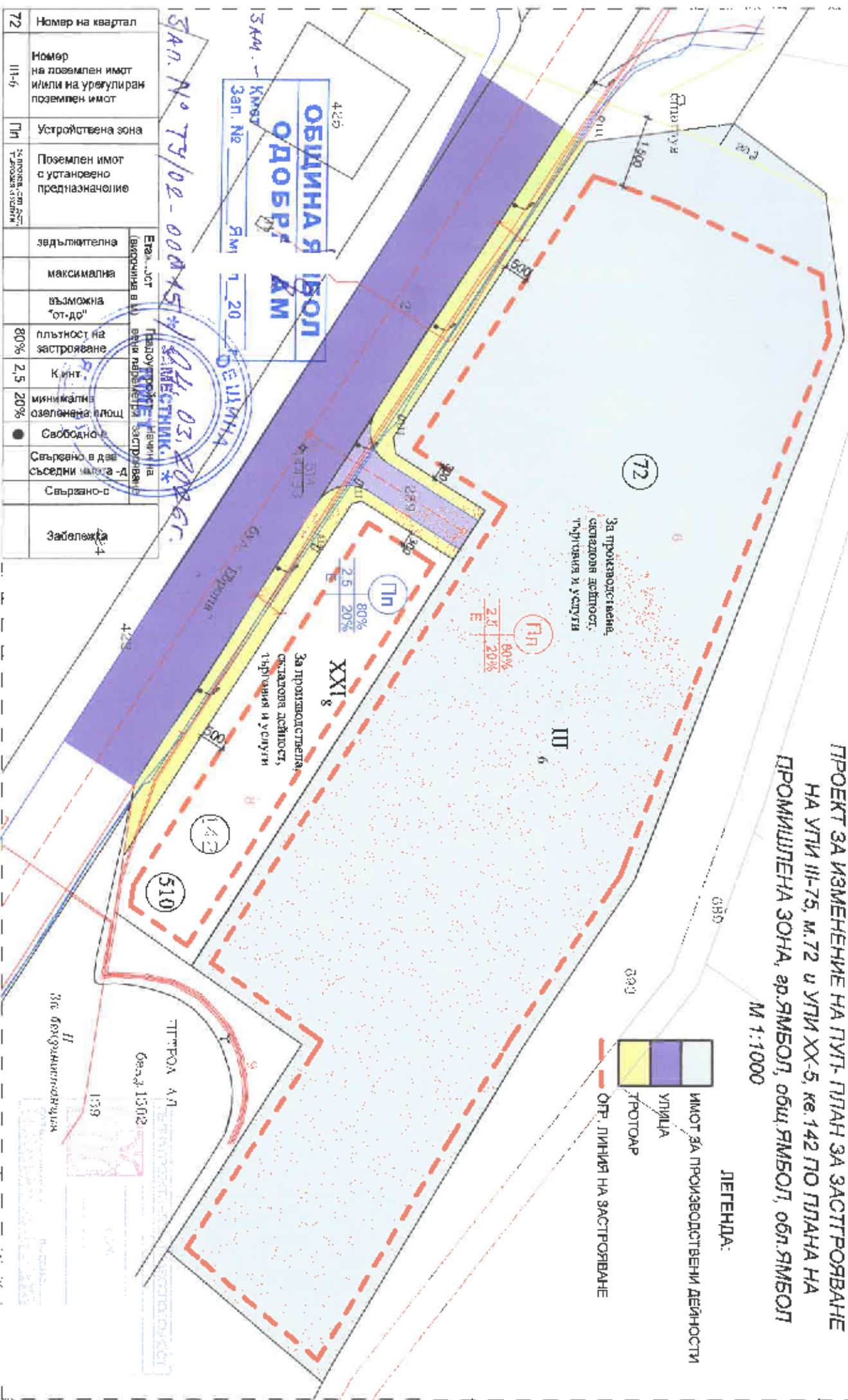


ПРОЕКТ ЗА ИЗМЕНЕНИЕ НА ПУП, ПЛАН ЗА ЗАСТРОЯВАНЕ
 НА УПИ III-75, М. 72 И УПИ XX-5, КЕ 142 ПО ПЛАНА НА
 ПРОМИШЛЕНА ЗОНА, ВР. ЯМБОЛ, ОБЩ. ЯМБОЛ, ОБЛ. ЯМБОЛ

М 1:1000

ЛЕГЕНДА:

-  ИМОТ ЗА ПРОИЗВОДСТВЕНИ ДЕЙНОСТИ
-  УЛИЦА
-  ТРОТОАР
-  ОГР. ЛИНИЯ НА ЗАСТРОЯВАНЕ



72	Номер на квартал
III-6	Номер на поземлен имот или на урегулиран поземлен имот
Пл	Устройствена зона
Пл	Поземлен имот с установено предназначение
Задължителна	Етапност (включена в м. р. е) в етап на извършване на работите, включени в плана за застрояване
максимална	
възможна "от-до"	
плътност на застрояване	
К инт.	
80%	минимална озеленена площ
2.5	Свободно
20%	Свързано в две съседни наляга-ди
	Свързано с
	Забелешка

Задължителна
 Зап. № 1-20
 Ямбол
 Община Ямбол



Задължителна
 Зап. № 1-20
 Ямбол
 Община Ямбол

Плътност на застрояване
 80%
 2.5
 20%

Плътност на застрояване
 80%
 2.5
 20%

919

221

73

72

656

673

ПРОЕКТ ЗА ИЗМЕНЕНИЕ НА ПУП- ПЛАН ЗА РЕГУЛАЦИЯ
НА УПИ III-75, м.72 и УПИ XX-5, кв.142 ПО ПЛАНА НА
ПРОМИШЛЕНА ЗОНА, гр.ЯМБОЛ, общ.ЯМБОЛ, обл.ЯМБОЛ
М 1:500

4

72

689

893

м.Покрития кладенец

стара мост

III_{72.6}
За производствена, складова
дейност, търговия и услуги

75

5

XX₅
За производствена, складова
дейност, търговия и услуги

III₇₅
За склад за преминала
търговия и услуги

425

142

XX₅
За производствена, складова
дейност, търговия и услуги

8

9

82

511

511.2

510

бонус 1302
ПЕТРОМ-АД

139

424

11

10

8

12

Зап. № ТУ/02-00115/04.03.2020г.

ОБЩИНСКО СЪВЕТНО СЪЗДАНИЕ
ЯМБОЛ
Общ. ЯМБОЛ
Обл. ЯМБОЛ

РЕШИЛИНА
ЗАМЕСТНИК
КМЕТ
ЯМБОЛ

09
ГАЗ

Проектант:
ИНЖ. В. ИЛЧЕВА