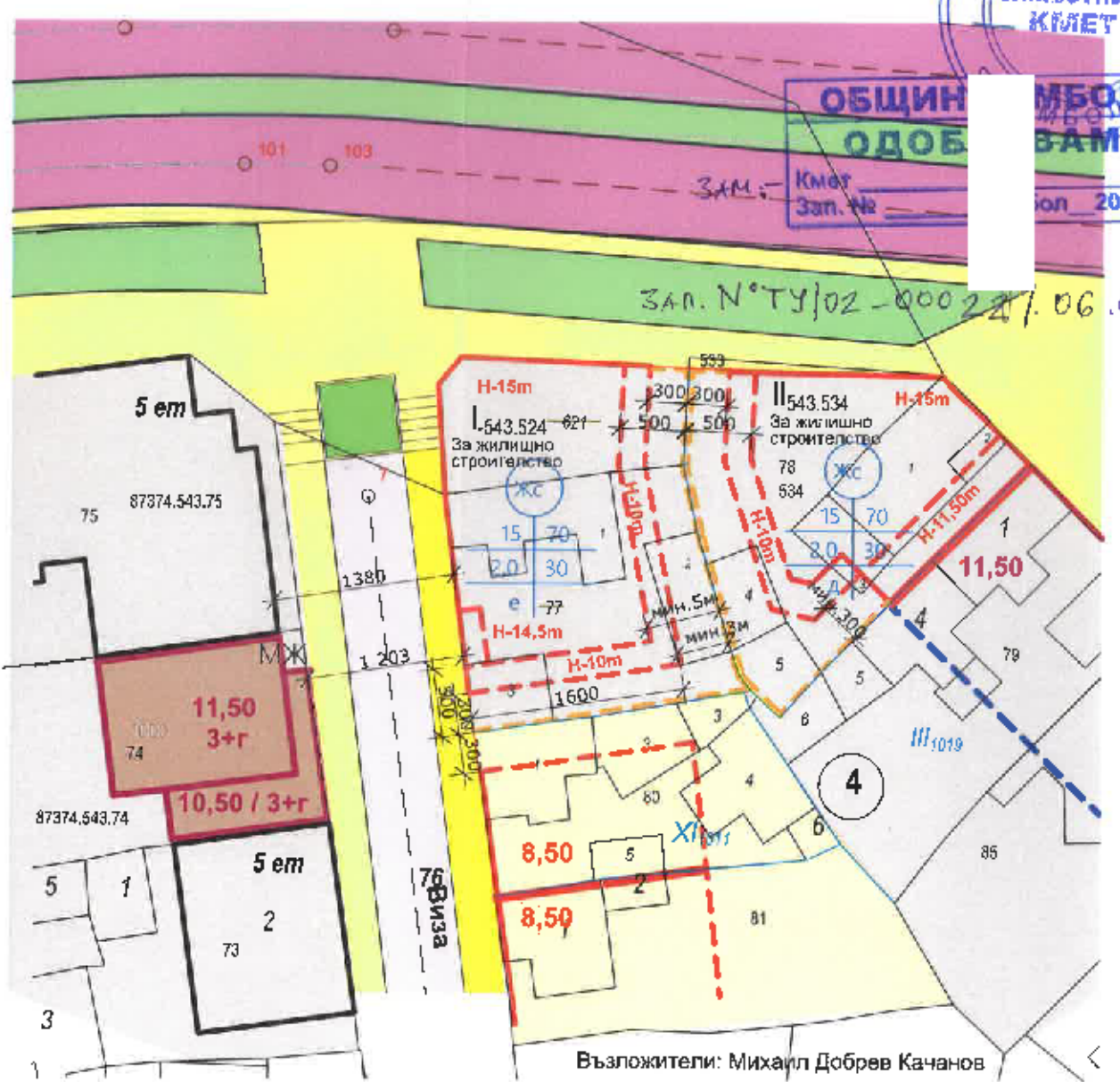
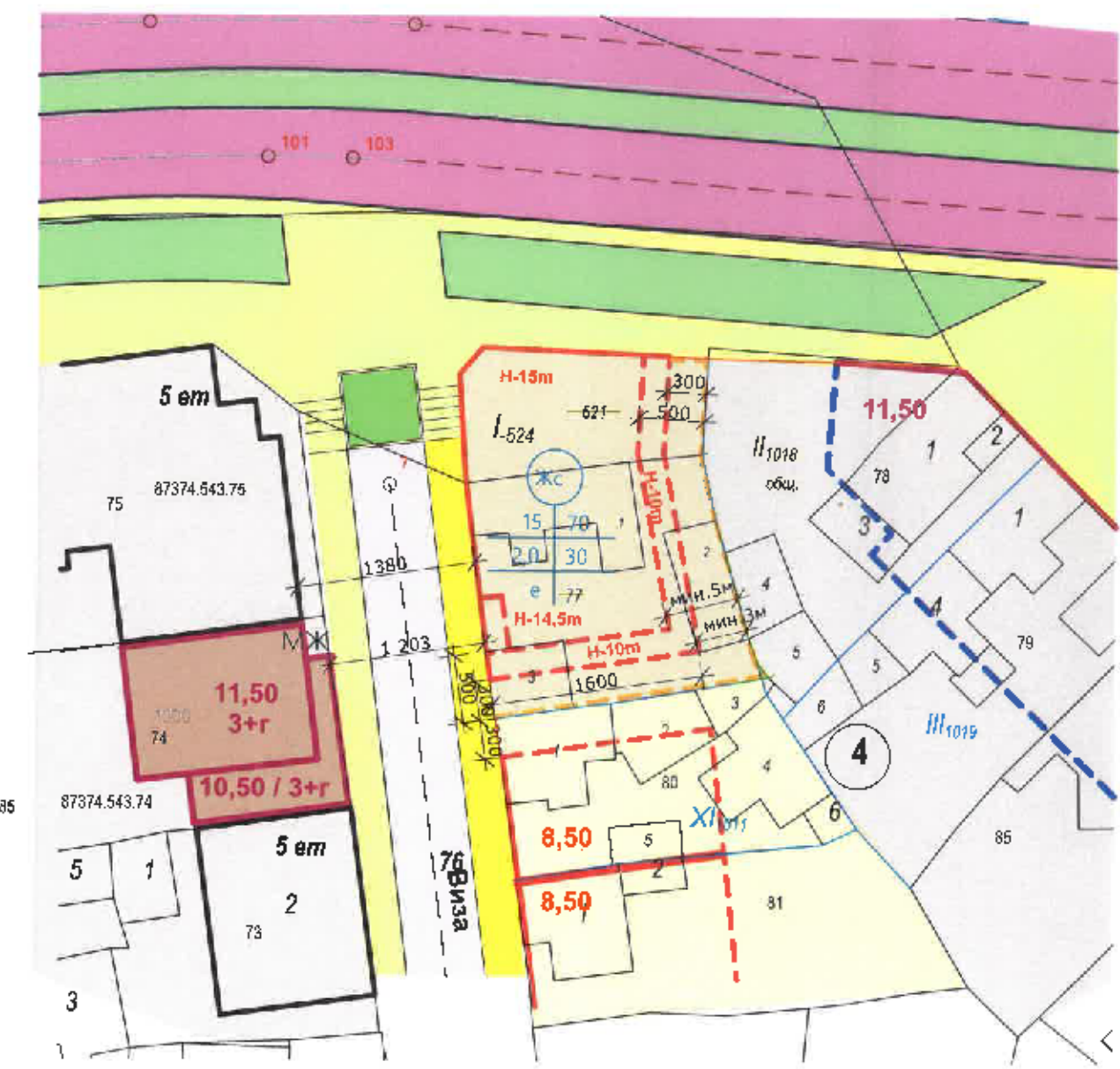


Действащ ПУП - ПРЗ за УПИ II-1018, кв. 4 по ПУП - ПРЗ на кв. Аврен, гр. Ямбол, нов УПИ II-543.534, ПИ 87374.543.78 по КК, ул. Търговска №114А

Проект за изменение на ПУП - ПРЗ за УПИ II-1018, кв. 4 по ПУП - ПРЗ на кв. Аврен, гр. Ямбол, нов УПИ II-543.534, ПИ 87374.543.78 по КК, ул. Търговска № 114А



ЗАП. N°ТУ/02-00022/06.04.2026г.



- Петно за средноетажно жилищно застрояване по действащ ПУП-ПРЗ.
- Имот за нискоетажно жилищно застрояване - височина до 10 м.
- Главна улица - крайречен булевард
- Обслужваща улица
- Тротоари
- Запазващи се сгради
- Задължителни линии на основно застрояване
- Ограничителни линии на основно застрояване
- Ограничителни линии на подземно застрояване
- Ограничителни линии на основно застрояване по действащ ПУП
- Имот за средноетажно жилищно застрояване

Възложители: Михаил Добрев Качанов

Златко Добрев Качанов

Добринка Михайлова Качанова

номер на квартал	номер на УПИ	устройствена зона	височина м.	градоустройствени параметри			
				допустима	макс. плътност на застрояване	К инт.	минимално озеленяване
4	II-543.534	Жс	до 15.00м	70	2	30	д



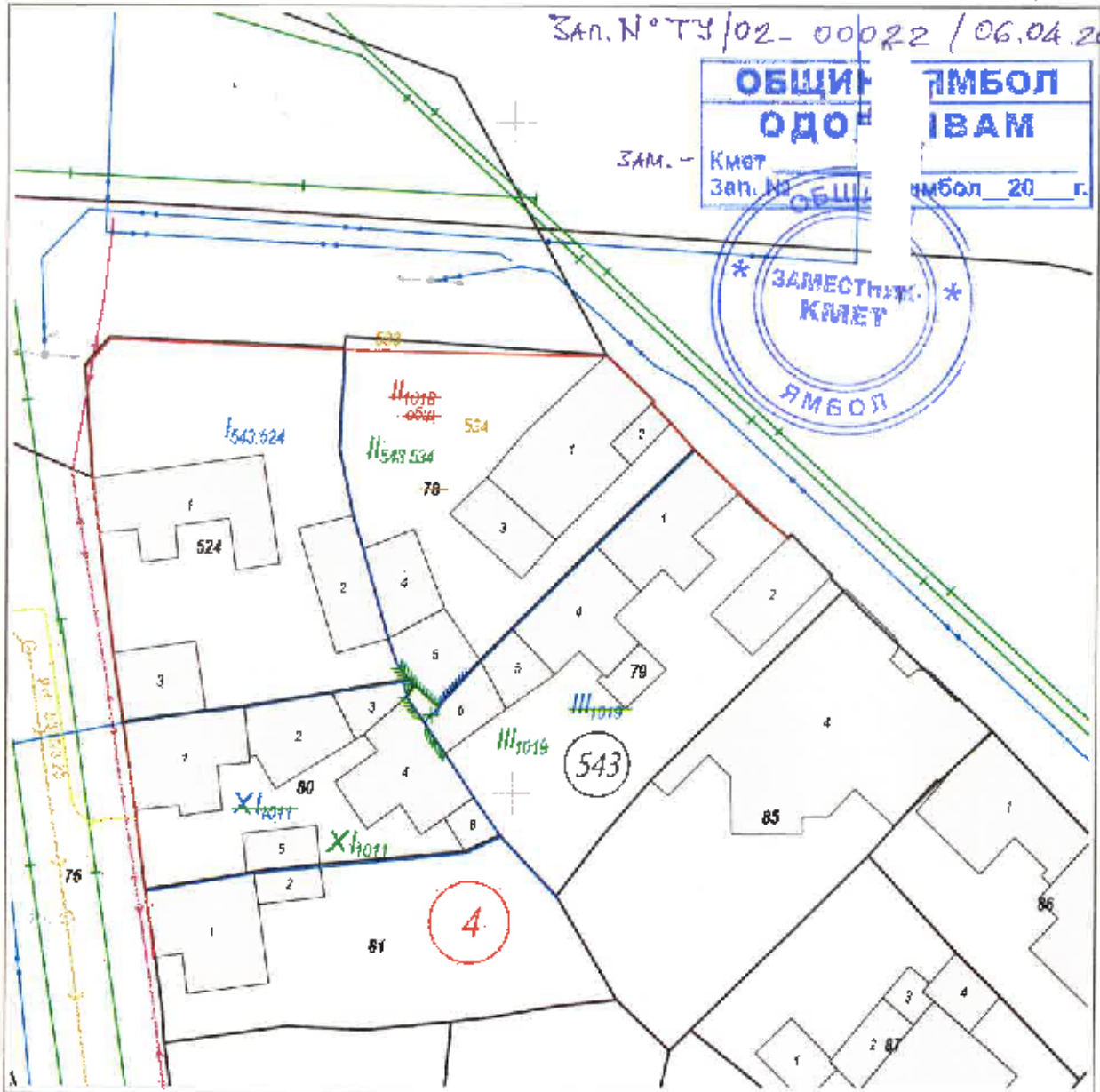
# Изменение ПУП - План за регулация

за УПИ II-1018 в кв.4 по ПУП на град Ямбол за кв. Аврен, ПИ 87374.543.78 по  
ККР на гр.Ямбол

Кодостранна координатна с-ма 2005

Обл. Ямбол, общ. Ямбол, 87374-гр. Ямбол

Зап. № ТУ/02- 00022 /06.04.2026 г.



февруари 2026 г.

М 1:500

1 см = 5 м

	КАМАРИ НА ИНЖЕНЕРИТЕ В РЕПУБЛИКА БЪЛГАРИЯ
	ПЪЛНА ПРОЕКТИСНА ПРАКТИКА
	Регистров номер: 00003
	Селище: _____
Селище: ГПГ	
Подпис на проекта: _____	
Подпис на редактора: _____	
За РРП	БАНК