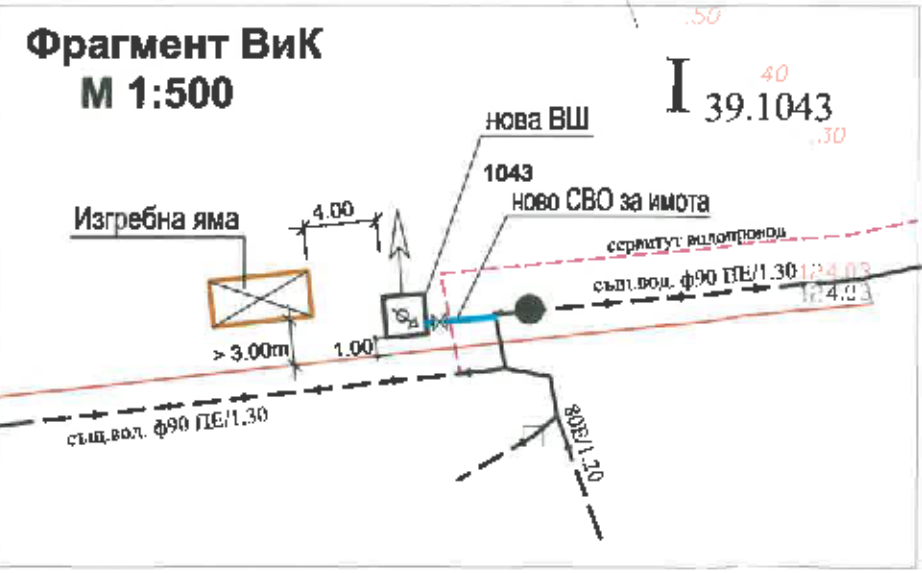


ЛЕГЕНДА:

- УЛИЧЕН ВОДОПРОВОД същ.
- СГРАДНО ВОДОПРОВОДНО ОТКЛОНЕНИЕ към имота с монтиран тротоарен спирателен кран съгл.чл.24 от Наредба №4
- ВОДОМЕРНА ШАХТА -на разстояние до 2,0 m от дворищната регулация съгл.чл.27 от Наредба №4
- БЕЗОТТОЧНА ИЗГРЕБНА ЯМА - на разстояние до 3,0 m от границите на имота съгл.чл.47,ал.2 от ЗУТ
- СЕРВИТУТ СЪЩЕСТВУВАЩ ВОДОПРОВОД

Забележка:

1. По цялото трасе на новопроектирания водопровод да се положи детекторна лента с метална нишка.
2. Сервитутите според Наредба № РД-02-20-1 от 5 март 20г. за условията и реда за определяне на размерите и разположението на сервитутните ивици и на специалния режим за упражняване на сервитутите на водоснабдителните и канализационните проводи (мрежи) и съоръжения извън населените места и селищните образувания.
3. При новото застрояване да се спазват отстоянията от подземните комуникации съгласно Наредба №8/28.07.1999 г. за правилата и нормите за разполагане на техническите проводи и съоръжения в населени места /мин отстояния от фундаменти на сгради и съоръжения /.



ПРОЕКТ ЗА ПУП- ПРЗ НА ПИ 87374.39.1043 м. "Дюзлюка" - урбанизирана територия на гр. Ямбол

М 1:1000

ОБЩИ ОДО
Кмет
Зап. №

ЯМБОЛ
ОБЩИНА
бол. 20 г.

ЗАМЕОТНИК КМЕТ
ЯМБОЛ

Схема на Вик Комуникациите





Секция: В

Проектант част В и К:

Части на проекта по удостоверяване за ВП

ОБЩИНСКО УПРАВЛЕНИЕ
 ОБЩИНА ЯМБОЛ
 ЗАМЕСТИНИК НА КМЕТА
 ОБЩИНСКО УПРАВЛЕНИЕ
 ОБЩИНА ЯМБОЛ
 Кмет
 Зап. № _____
 20__ г.

ЛЕГЕНДА:

-  УЛИЧЕН ВОДОПРОВОД същ.
-  СГРАДНО ВОДОПРОВОДНО ОТКЛОНЕНИЕ към имота с монтиран тротоарен спирателен кран съгл.чл.24 от Наредба №4
-  ВОДОМЕРНА ШАХТА -на разстояние до 2,0 m от дворишната регулация съгл.чл.27 от Наредба №4
-  БЕЗОТТОЧНА ИЗГРЕБНА ЯМА - на разстояние до 3,0 m от границите на имота съгл.чл.47,ал.2 от ЗУТ

Забележка:

1. По цялото трасе на новопроектирания водопровод да се положи детекторна лента с метална нишка.
2. Сервитутите според Наредба № РД-02-20-1, от 5 март 20г. за условията и реда за определяне на размерите и разположението на сервитутните ивици и на специалния режим за упражняване на сервитутите на водоснабдителните и канализационните проводи (мрежи) и съоръжения извън населените места и селищните образувания.
3. При новото застрояване да се спазват отстоянията от подземните комуникации съгласно Наредба №8/28.07.1999 г. за правилата и нормите за разполагане на техническите проводи и съоръжения в населени места /мин отстояния от фундаменти на сгради и съоръжения /.

ПУП- ПРЗ НА ПИ 87374.39.1043
 с път II -53км 150 +145 - дясно,
 м. "Дюзлюка" - урбанизирана
 територия на гр.Ямбол
М 1:1000

Съгласувано с "В и К" ЕООД
 Ямбол
 Съгласуван: Н-
 16.06.2025 г.
 гр. Ямбол

СХЕМА НА В И К КОМУНИКАЦИИТЕ
 Проектант част В и К:
 Секция:
 Част по п. 30/П

