



РЕПУБЛИКА БЪЛГАРИЯ
Общинска администрация
Ямбол

ОБЩИНА ЯМБОЛ
Рег. № О-.....0003.....
Обявен на дата: 05.01.2023 г.
В сила до дата: 03.02.2023 г.
От служител: Хобанова
(фамилия) (подпис)

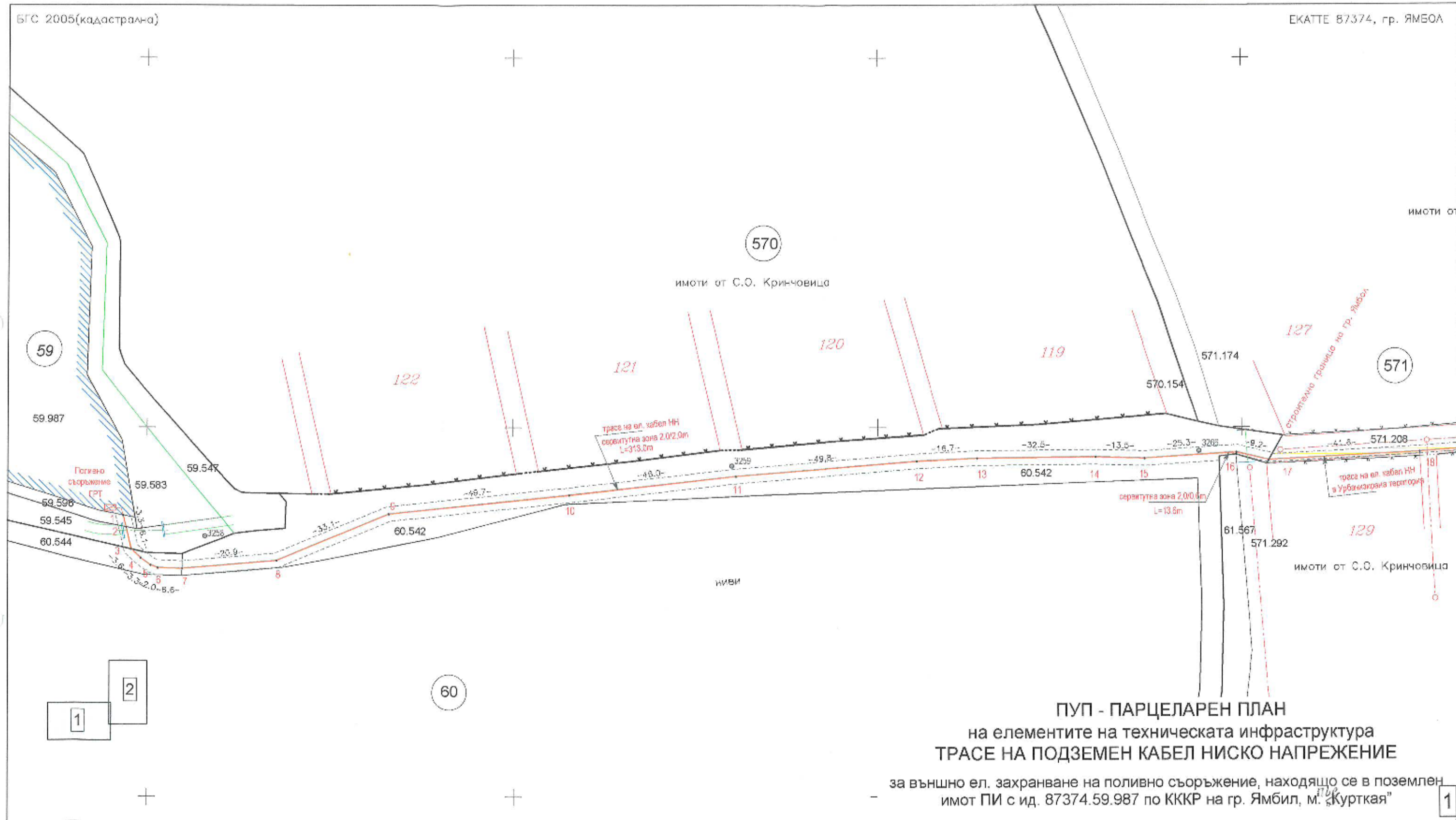
О Б Я В Л Е Н И Е

Община Ямбол на основание чл. 128, ал. 1 от ЗУТ съобщава, че е изработен проект за Подробен устройствен план (ПУП) – Парцеларен план (ПП) за трасе на подземен ел. кабел ниско напрежение за външно ел. хранване на поливно съоръжение, находящо се в поземлен имот с идентификатор 87374.59.987 по КККР на гр. Ямбол, м. „Под Курткая“. Трасето е с начало от ТНН на ТП КРИНЧОВИЦА-4, извод СН ВЕСЕЛИНОВО, п/ст Ямбол, находящ се в поземлен имот (ПИ) с идентификатор 87374.573.1, преминава през поземлени имоти с идентификатори 87374.62.559, 87374.63.534, 87374.571.208, 87374.60.542, 87374.60.544, 87374.59.545, 87374.59.596 и завършва в 87374.59.987.

Проектът за ПУП – Парцеларен план е изложен за разглеждане в община Ямбол, стая 308.

На основание чл. 128, ал. 5 от ЗУТ заинтересуваните лица могат да направят писмени възражения, предложения искания по проекта до общинската администрация в едномесечен срок от обнародването в „Държавен вестник“, бр. 1/03.01.2023 г.

ОБЩИНА ЯМБОЛ



ПУП - ПАРЦЕЛАРЕН ПЛАН
на елементите на техническата инфраструктура
ТРАСЕ НА ПОДЗЕМЕН КАБЕЛ НИСКО НАПРЕЖЕНИЕ

за външно ел. захранване на поливно съоръжение, находящо се в поземлен имот ПИ с ид. 87374.59.987 по КККР на гр. Ямбол, м. "Куртка" 1

от ТНН на ТП "Кринчовица-4", изв. СН ВЕСЕЛИНОВО, п/я Ямбол в ПИ с ид.87374.573.1 до ПИ с ид.87374.59.987 по КК и КР на гр.Ямбол, обл.Ямбол

Възложител: " АГРОМЕИТ "ООД, гр. Ямбол

AGROMEIT OOD
 АГРОМЕИТ ООД
 Склад
 ЕООТ
 Ямбол
 03494
 ЕЛЕНА
 ИВАНОВА

Изготвил : инж.Ел. Дженкова
 "ЯМБОЛСКИ КАДАСТЪР" ЕООД

декември.2022г.

Л Е Г Е Н Д А :




М 1 : 1000

ЧАСТ 1

- Трасе на кабел НН с Подробна точка
- Сервитутна зона с ограничение на ползване зона - (2.0м./ 2.0 м.)- в земеделска територия - (0.6м./ 1.5 м.)- в урбанизирана територия
- Граница на имоти по кадастрално карта
- 571.208 Номер на поземлен имот

БГС 2005(кадастрална)
ЕКАТТЕ 87374, гр. ЯМБОЛ

Л Е Г Е Н Д А :

-  Трасе на кабел НН с Подробна точка
-  Сервитутна зона с ограничение на ползване зона - (2.0м./ 2.0 м.)- в земеделска територия - (0.6м./ 1.5 м.)- в урбанизирена територия
-  Граница на имоти по кадастрална карта

571.208

Номер на поземлен имот

ИМОТИ ОТ С.О. КРИНЧИВИЦА

140

ИМОТИ ОТ С.О. КРИНЧИВИЦА

62.558
Второстепенна улица-по ПУП
(асфалт)

139
ТП "Кринчовица 4"
ТНН

трасе на ел. кабел НН
в урбанизирена
територия
сервитутна зона
0.6м./ 1.5м
L=607.1m

140

ИМОТИ ОТ С.О. КРИНЧИВИЦА

571

ИМОТИ ОТ С.О. КРИНЧИВИЦА

571

ПУП - ПАРЦЕЛАРЕН ПЛАН

на елементите на техническата инфраструктура
ТРАСЕ НА ПОДЗЕМЕН КАБЕЛ НИСКО НАПРЕЖЕНИЕ

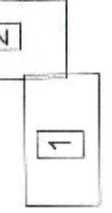
за външно ел. захранване на поливно съоръжение, находящо се в поземлен имот ПИ с ид. 87374.59.987 по ККР на гр. Ямбол, м. "Журтка"

декември.2022г.

ЧАСТ 2

М 1 : 1000

от ТНН на ТП "Кринчовица-4", изв. СН ВЕСЕЛИНОВО, п/я Ямбол в ПИ с ид.87374.573.1 до ПИ с ид.87374.59.987 по КК и КР на гр.Ямбол, обл.Ямбол



Възложител: " АГРОМЕЙТ " ООД, гр. Ямбол

Изготвил : инж.Ел. Дженкова
"ЯМБОЛСКИ КАДАСТЪР" ЕООД