





### ЛЕГЕНДА НА ГРАФИЧНИТЕ СРЕДСТВА:

-  ГРАНИЦА НА ИМОТА И ЗОНАТА
-  ОГРАНИЧИТЕЛНА ЛИНИЯ НА ЗАСТРОЯВАНЕ
-  ТЕРИТОРИЯ ЗА ПРЕД. ПРОИЗВ. ЗОНА - Пп
-  ПОЛСКИ ПЪТИЩА

ОБЩИНСКИ СЪВЕТ  
ОДОЛЖАВАЩИ  
Кмет  
Зап. № \_\_\_\_\_


БОЛГАРИЯ  
ЯМБОЛ  
20 г.

Зап. № ТУ/02 - 00026/15.04



### ИЗМЕНЕНИЕ НА ПОДРОБЕН УСТРОЙСТВЕН ПЛАН /ПУП/ за УПИ II 37.205 в кв.37 по ПУП и ПИ 87374.37.934 по КККРНИ на гр.Ямбол

### ПЛАН ЗА ЗАСТРОЯВАНЕ М 1:1000



### БАЛАНС НА ТЕРИТОРИЯТА:

Номер на квартала	Номер на имота	Площ на имота	Устройствена зона	Височина - етажност	Коефициент на използваемост	К инт	Миним. сел. площ	Начин на застрояване
37	II- 940	6362м2	Пп	H=10.0	80%	1,0	20%	свободно °

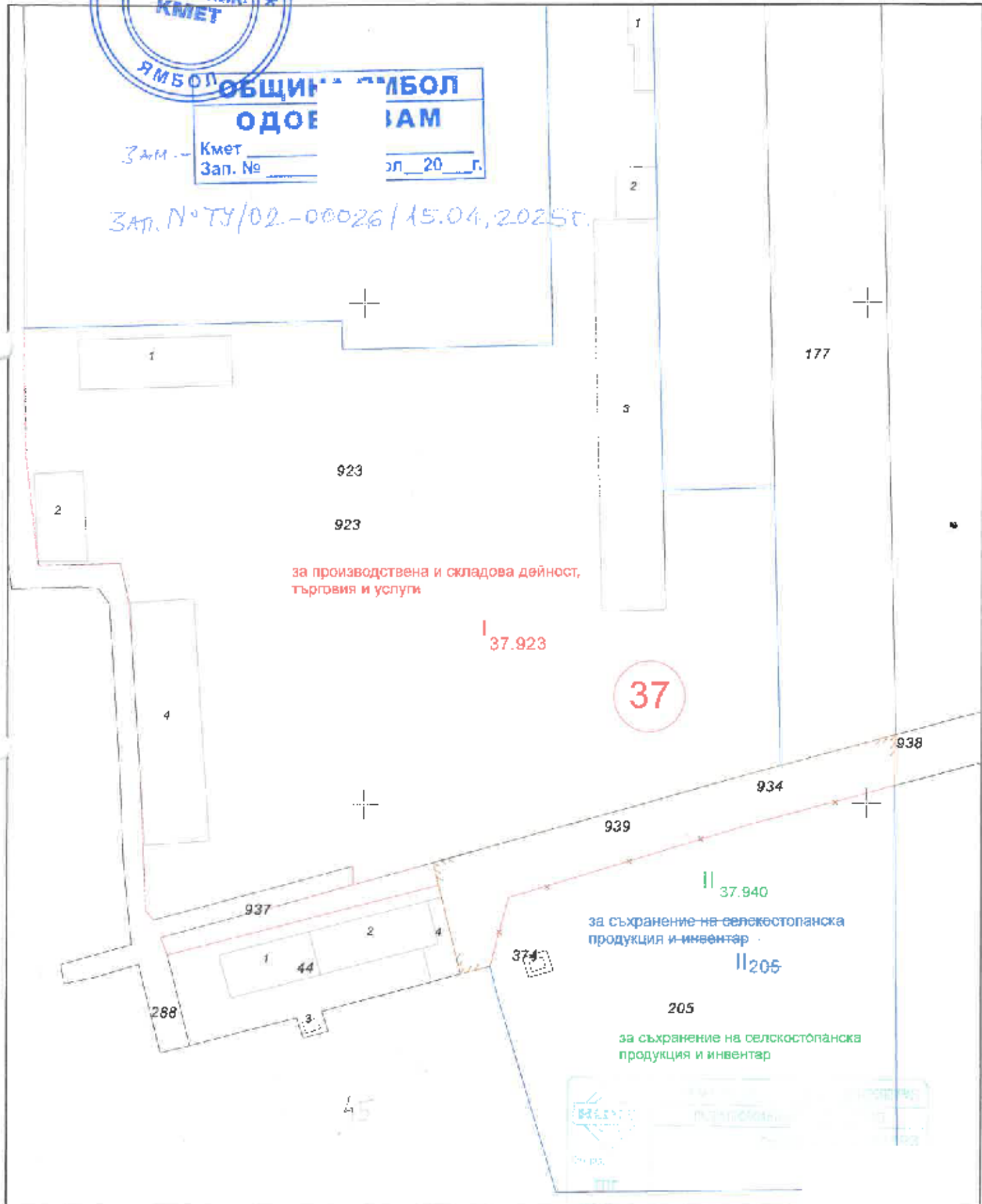
ПРОЕКТ

за изменение на ПУП-план за регулация с обхват  
УПИ II 37.205 в кв.37 по ПУП и част от  
ПИ 87374.37.934 по КККРПИ на гр. Ямбол



ОБЩИНА ЯМБОЛ  
ОДНОСЪМНО  
Кмет  
Зап. № \_\_\_\_\_ от 20\_\_ г.

ЗАП. № ТУ/02-00026 / 15.04.2025 г.



за производствена и складова дейност,  
търговия и услуги

I 37.923

37

II 37.940  
за съхранение на селскостопанска  
продукция и инвентар

II 205

205  
за съхранение на селскостопанска  
продукция и инвентар

1:1000  
1 см = 10м

Проектант