


N

ЛЕГЕНДА:

- съществуващо застрояване
- новопредвидено застрояване с ограничителни линии
- устройствена зона за предимно-производствени дейности Пп
- смесена многофункционална устр. зона /жилищни и обществени функции/
- устройствена зона с обществено-обслужващи функции
- републикански път II-53
- терен за техническа инфраструктура
- промяна в режима на устройство
- ел. провод
- сервитут



ПЛОЩ УПИ V₈₄ = 3684м²

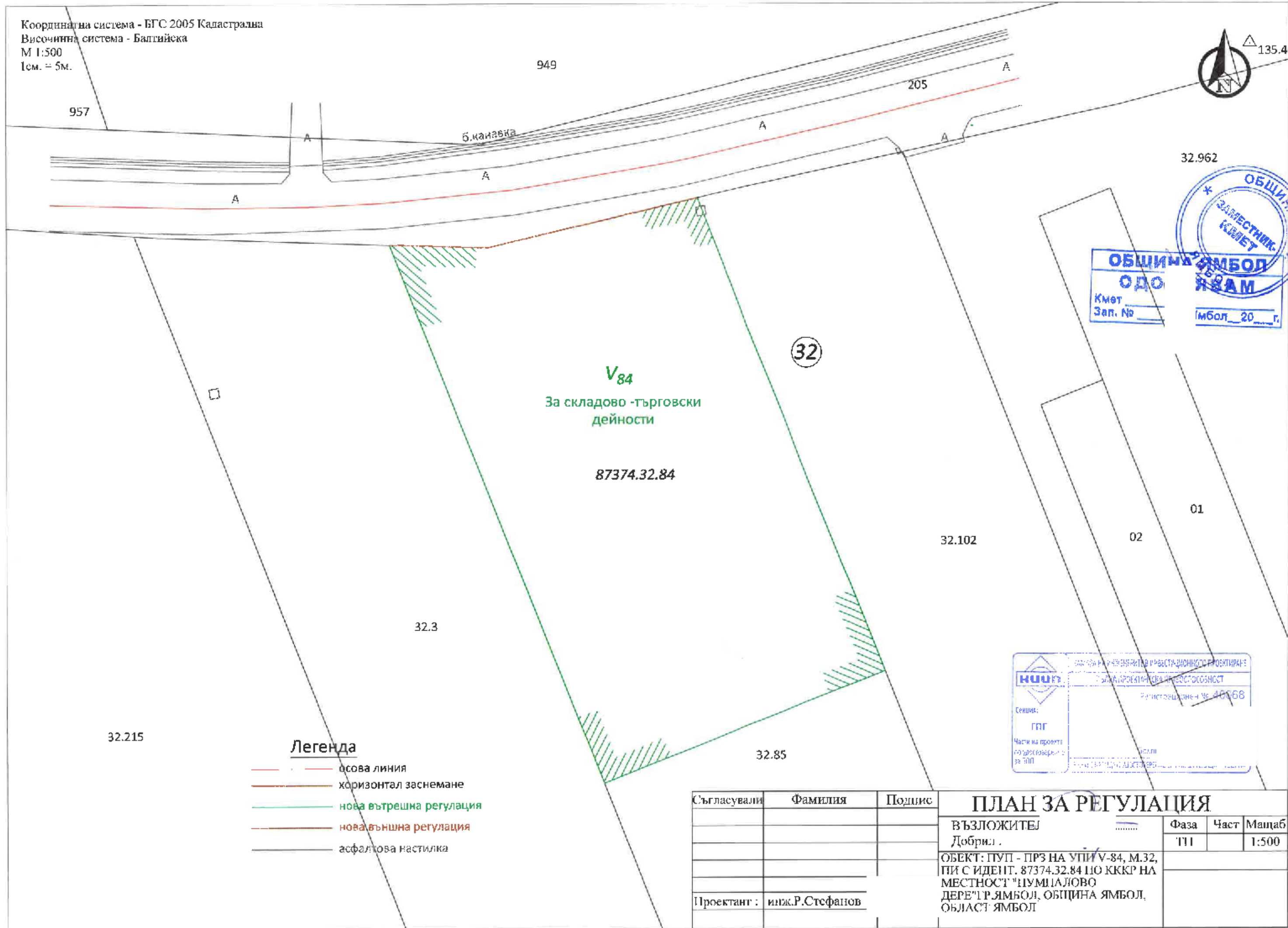
ОБЩИНА ЯМБОЛ
ОДОБРИ
 КМЕТ
 Зап. № [redacted] Ямбол, 20 г.

**ПОДРОБЕН УСТРОЙСТВЕН ПЛАН -
 ПЛАН ЗА РЕГУЛАЦИЯ И ЗАСТРОЯВАНЕ,
 УПИ V₈₄, М.32, ПИ с идент. 87374.32.84 по КККР на гр.Ямбол,
 МЕСТНОСТ "ПУМПАЛОВО ДЕРЕ" ГР.ЯМБОЛ,
 ОБЩИНА ЯМБОЛ, ОБЛАСТ ЯМБОЛ
 М 1:1000**

Номер на квартал	Номер на поземлен имот	Площ на поземлен имот	Устройствена зона	Имот с установено предназначение	Височина на застрояване в м	Устройствени параметри			Начин на застрояване		
						максимална	плътност на застрояване	K _{плт}	минимална озеленява площ	свободно - в	свързано с два съседни имота - д
32	V ₈₄	3684м ²	Пп	за складово-търговски дейности	15	80%	2,5	20%	•	-	-


специалист	име	подпис	обект	ЧАСТ	ФАЗА
проектант Арх.	арх. Д. Сивкова		ПУП-ПРЗ, УПИ V ₈₄ , М.32 ПИ с идент. 87374.32.84 гр. Ямбол, общ. Ямбол	ПУП	[initials]
проектант Геод.	инж. Р. Стефано				
възложител: Добрил					

Координатна система - БГС 2005 Катастрална
 Височинна система - Балтийска
 М 1:500
 1см. = 5м.



Легенда

- осова линия
- хоризонтал заснемане
- нова вътрешна регулация
- нова външна регулация
- асфалтова настилка



Съгласували	Фамилия	Подпис
Проектант :	инж.Р.Стефанов	

ПЛАН ЗА РЕГУЛАЦИЯ			
ВЪЗЛОЖИТЕЛ	Фаза	Част	Мащаб
Добрил .	ТП		1:500
ОБЕКТ: ПУП - ПРЗ НА УПИ V-84, М.32, ПИ С ИДЕНТ. 87374.32.84 ПО КККР НА МЕСТНОСТ "ПУМЦАЛОВО ДЕРЕ" ГР.ЯМБОЛ, ОБЩИНА ЯМБОЛ, ОБЛАСТ ЯМБОЛ			