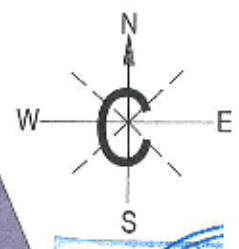
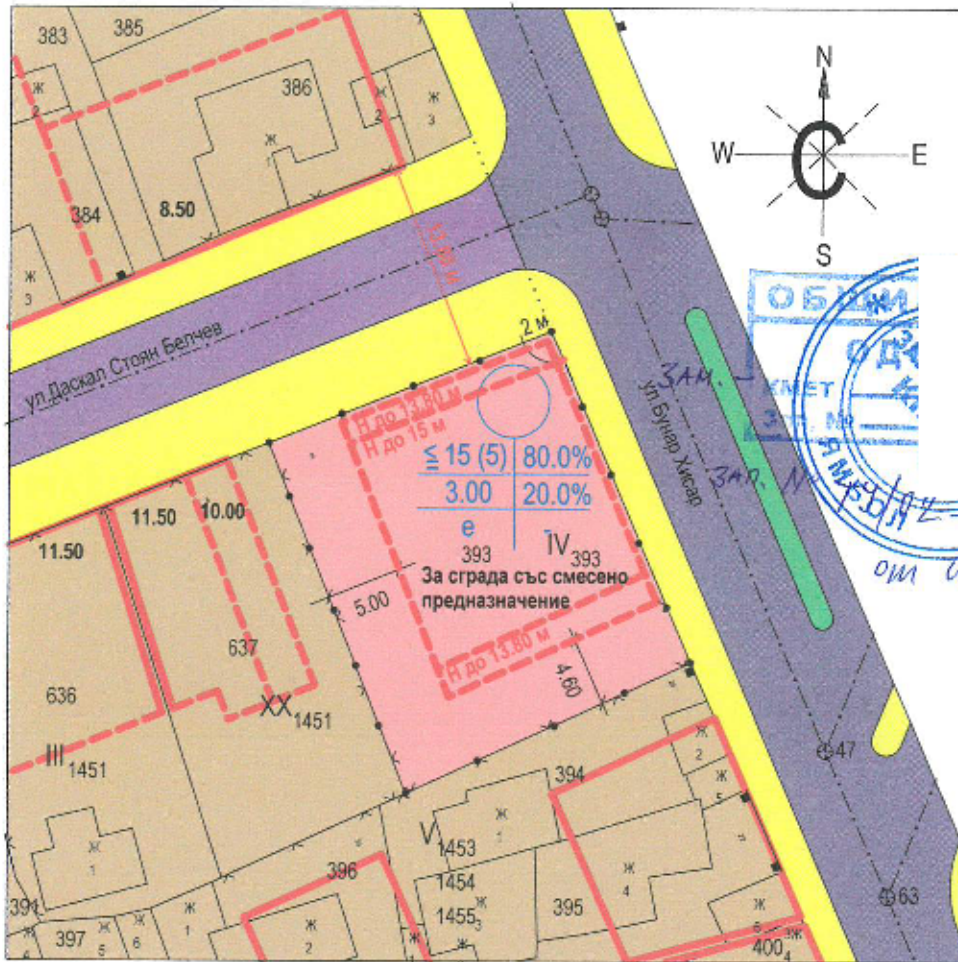


ИЗМЕНЕНИЕ НА П У П - ПЛАН ЗА ЗАСТРОЯВАНЕ
 ЗА УПИ IV-1452; КВАРТАЛ 32, к-с "АВРЕН", гр. ЯМБОЛ
 М 1:500



ОБЩИНСКИ СЪВЕТ
 ЯМБОЛ
 00045
 от 08.08.2022г.

ГРАДОУСТРОЙСТВЕНИ ПОКАЗАТЕЛИ

КВАРТАЛ	ИМОТ №	ПЛОЩ /кв.м./	Пзастр. %	Кинт.	Позел. %	Етажност Н стреха	НАЧИН НА ЗАСТРОЯВАНЕ
32	IV ₃₉₃	499	80.00	3.00	20.00	до 15 м.	свободно

ЦВЕТОВА ЛЕГЕНДА

- ОБЩ.ОБСЛ.ИМОТ
- ОБСЛУЖВ.УЛИЦА
- ЖИЛ.ИМОТ
- ТРОТ.ПЛОЩ
- СЪБИРАТ.УЛИЦА
- ОЗЕЛ.ПЛОЩ

- ЗАДЪЛЖИТЕЛНА ЛИНИЯ НА ЗАСТРОЯВАНЕ
- ОГРАНИЧИТЕЛНА ЛИНИЯ НА ЗАСТРОЯВАНЕ

ЗАБЕЛЕЖКА:
 Паркирането съгласно ЧЛ.43 ОТ ЗУТ,
 100% е в рамките на урегулирания имот



ПЪЛНА ПРОЕКТИСКА ПРАВОМОЩНОСТ

арх. ДИВ

Рес. № 00/25

ПРОЕКТАНТ: **Иван П. ЧЕНЧЕВ**

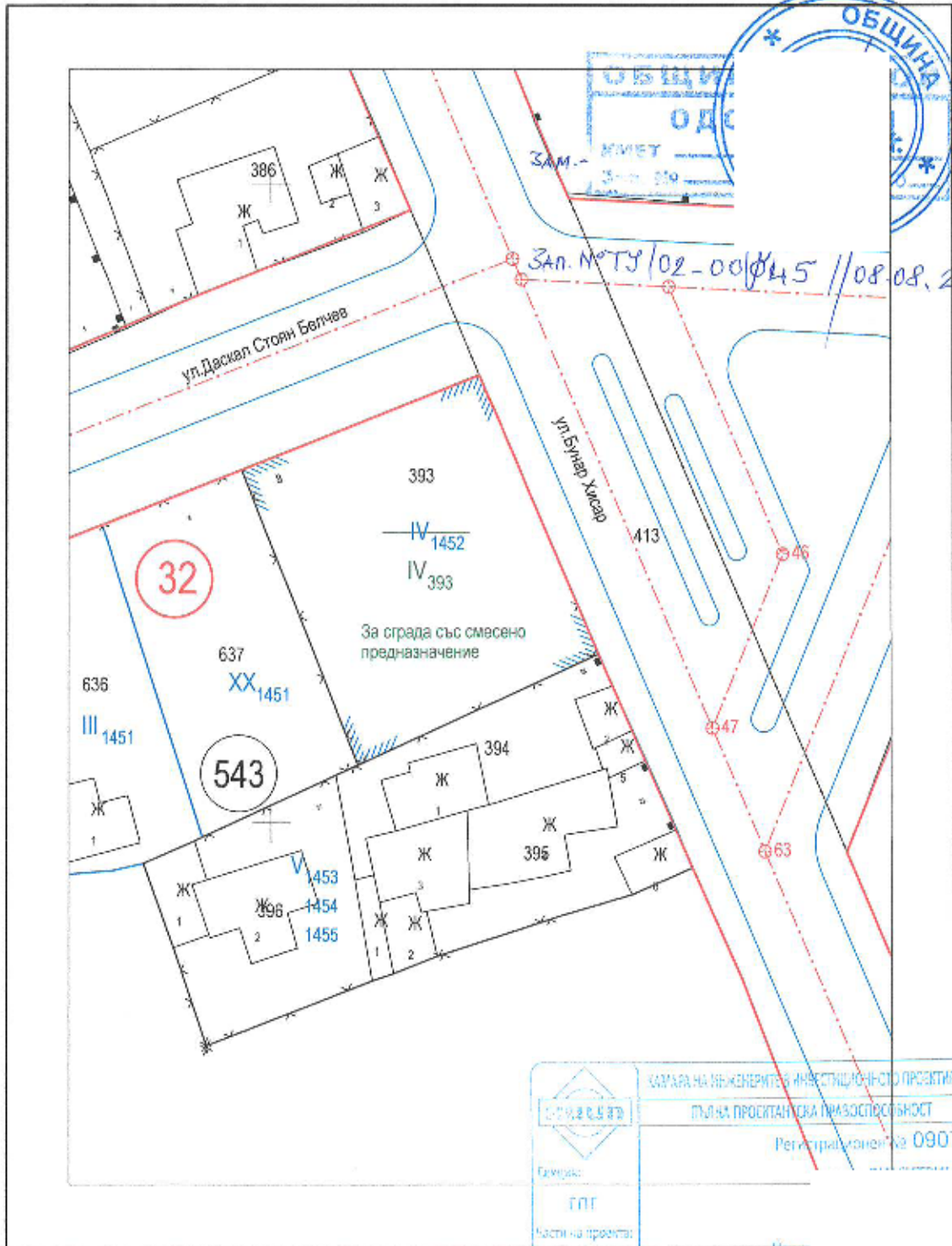
ИЗМЕНЕНИЕ НА ПУП (ПРЗ) - ПЛАН ЗА РЕГУЛАЦИЯ

НА УПИ IV-1452, КВАРТАЛ 32, КВ. "АВРЕН", ПО ПУП НА гр. ЯМБОЛ

ПИ 87374.543.393 ПО КККР НА гр. ЯМБОЛ

Координатна система ККС2005

87374-гр. Ямбол, общ. Ямбол, обл. Ямбол



Зак. № ТУ/02-00/45 // 08.08.2022г.

<p>Геометър-Ямбол ЕООД</p> <p>Булвар:</p> <p>ГЛГ</p> <p>Част на проекта:</p> <p>Планировка</p> <p>№ 1/00</p>	<p>ЗАРАБА НА НЕЖИВЕРИТЕ И ИНВЕСТИЦИОННО ПРОЕКТИРАНЕ</p> <p>ПЪЛНА ПРОЕКТИОНСКА ОТВЕТСТВЕННОСТ</p> <p>Регистрационен № 09076</p>
	<p>Проектант:</p> <p>Инок. Д. Павлова</p>

гр. Ямбол, м. ЮНИ 2022 г.
"ГЕОМЕТЪР-ЯМБОЛ" ЕООД

М 1: 500

Инок. Д. Павлова