



РЕПУБЛИКА БЪЛГАРИЯ
Общинска администрация
Ямбол

ОБЩИНА ЯМБОЛ

Рег. № О-... 0198

Обявен на дата: 27.05.2026 г.

В сила до дата: 26.06.2026 г.


От служител: Димитрова
(фамилия) (подпис)



ОБЯВЛЕНИЕ

Община Ямбол на основание чл. 128, ал. 1 от ЗУТ обявява, че е изработен проект за Подробен устройствен план /ПУП/ – Парцеларен план /ПП/ за трасе на подземна кабелна линия НН 1 кV електромерно табло за външно ел. захранване на „Помпа“ в поземлен имот /ПИ/ с идентификатор 87374.574.43 по кадастралната карта на гр. Ямбол, м. „Манаф чаир“. Новопредвиденото трасе на подземния ел. кабел ниско напрежение е с начало от съществуващо разпределително електромерно табло в ПИ 87374.574.231, преминава през ПИ 87374.574.231 – общинска публична собственост, земеделска територия, начин на трайно ползване /НТП/ - за второстепенна улица, през ПИ 87374.574.65 – общинска публична собственост, земеделска територия, НТП – за второстепенна улица, през ПИ 87374.574.238 – общинска публична собственост, вид територия Земеделска, НТП За второстепенна улица, през ПИ 87374.574.51 – общинска публична собственост, вид територия Земеделска, НТП За второстепенна улица и достига до ново електромерно табло ЕТ до имотната граница на поземлен имот с идентификатор 87374.574.43 по кадастралната карта на гр. Ямбол, м. „Манаф чаир“, в който имот се намира „Помпата“, предмет на настоящото ел. захранване.

Проектът е изложен за разглеждане в община Ямбол, стая 302.

На основание чл. 128, ал. 5 от ЗУТ заинтересуваните лица могат да направят писмени възражения, предложения и искания по проекта до общинската администрация в едномесечен срок от обнародването в „Държавен вестник“, бр. 48 от 26.05.2026 г.



		"КАРУБА" ООД - гр. Пловдив, ул. "Босомил" 60, офис 5		1/1
		ОБЕКТ: Кабелна линия III kV и ЕТ за външно сл. съхранение на "Помпа" в ПМ В7374:574.43, гр. Ямбол		
	ВЪВЕДЕНА СЪМ ИЗОБРАЖЕНИЕТО ВЪНШНО СЛ. СЪХРАНЕНИЕ ТЪРНА ПРОЕКТАСНА ПРАВОСТРОЙНОСТ Регистрационен № 02776		съгласен съм с пр Въведошителя: "ЕР-ЮГ" ЕАД СЪГЛАСУВАЛИ: ЕАД инж. И. Чапър	
	ЧАСТ геодезия		ФАЗА ПП	дата 11.2025 г.
ПАРЦЕЛАРЕН ПЛАН				М 1 : 500 гр. Пловдив