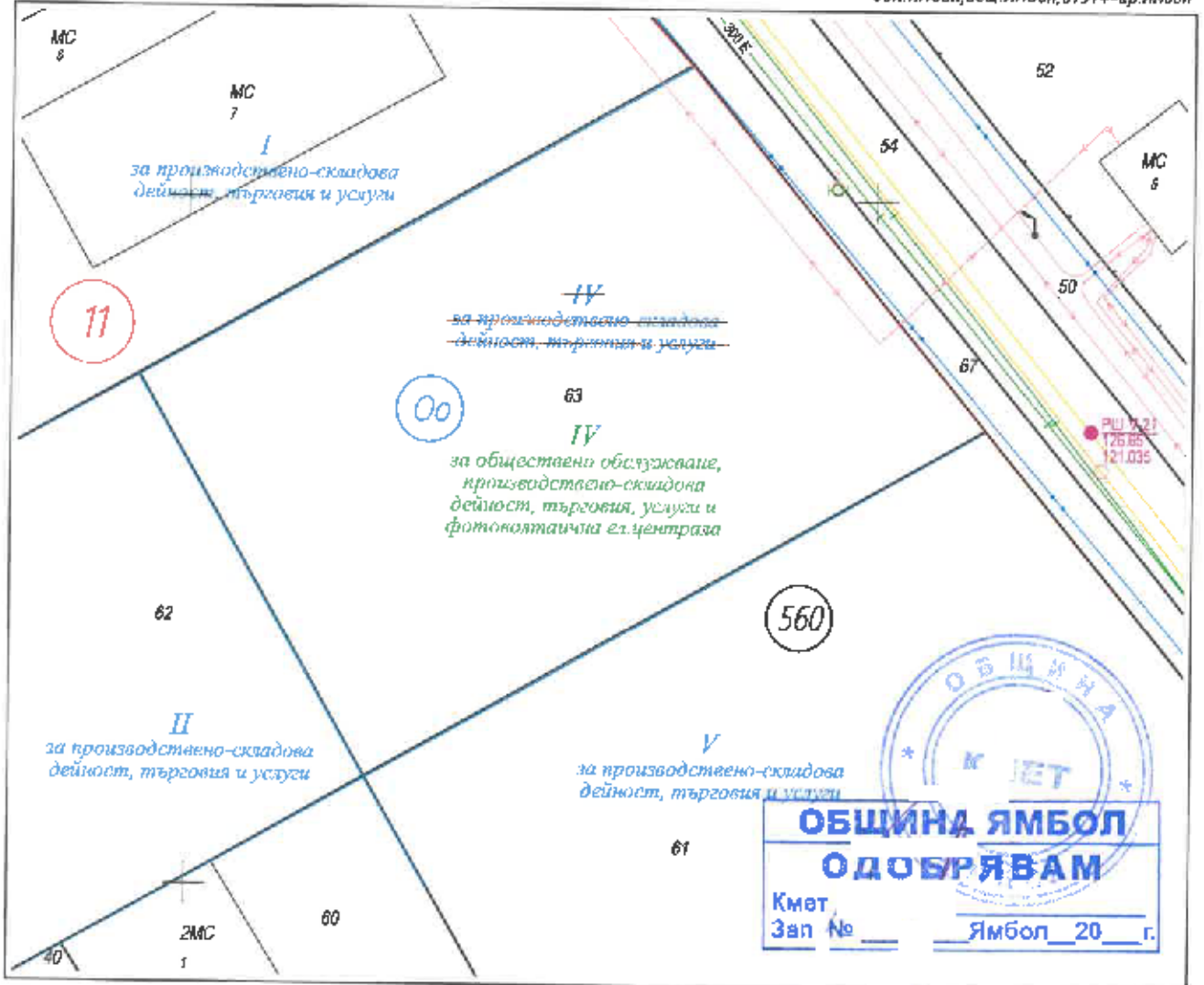


# Изменение ПУП-План за регулация за УПИ IV, кв.11, идентичен на ПИ 87374.560.63 по КККР на гр.Ямбол, общ.Ямбол

Координатна система БГС 2005

обл. Ямбол, общ. Ямбол, 87374-гр.Ямбол



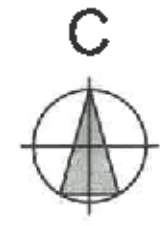
декември 2023 г.

М 1:500  
1 cm = 5 m

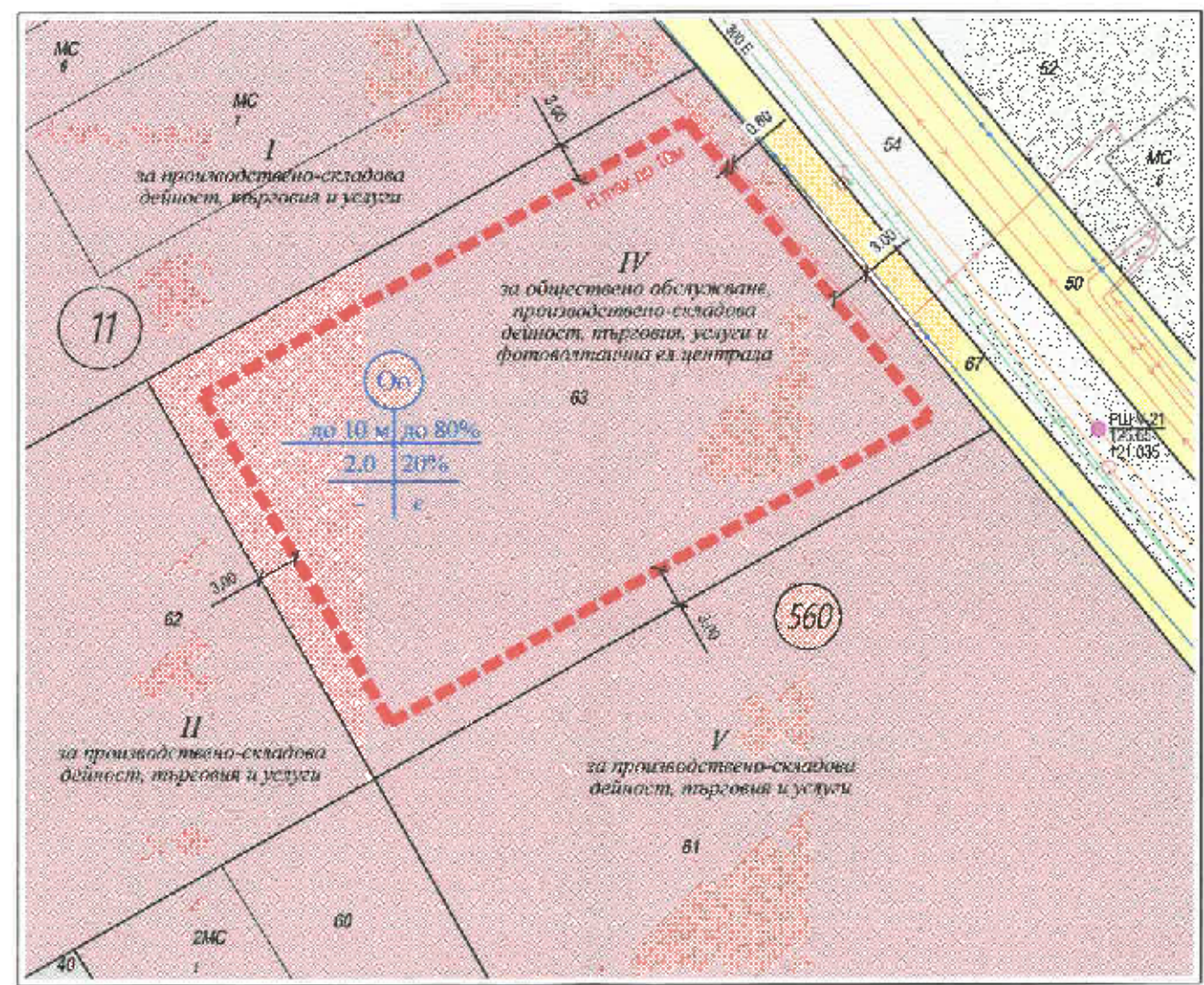
Заяв. № ТЗ/ 02-00047/19.04.2024.

<p>ИЗДАНИЕ</p> <p>Степен</p> <p>ГЛП</p> <p>Масштаб проекта</p> <p>Масштаб плана</p> <p>СЪСТАВИТЕЛ</p>	<p>ОБЩИНА ЯМБОЛ</p> <p>ПЪЛНА ПРОЕКТАНТОРА ПРАВОСТЕОПЪЛНО</p> <p>_____</p>
---	---

**ПОДРОБЕН УСТРОЙСТВЕН ПЛАН -  
ПЛАН ЗА ЗАСТРОЯВАНЕ**  
за УПИ IV, кв.11, идентичен на ПИ 87374.560.63 по КККР  
на гр.Ямбол, общ.Ямбол



**М 1:500**  
1 см = 5 м



**М 1:500**  
1 см = 5 м

**ЛЕГЕНДА**

- новопредвидено застрояване с ограничителни линии
- комплексно застрояване
- зона с обществено-обслужващи функции
- за училища и детски заведения
- обслужваща улица
- тротоар

**ОБЩИНА ЯМБОЛ**  
**ОДОБРЯВАМ**

Кмет  
Зап. № \_\_\_\_\_ Ямбол, 20 \_\_\_\_ г.

**Кмет**

ПЪЛНА ПРОЕКТАНТСКА ПРАВОСПЕЩНОСТ

Зап. N° ТУ/02-00047/19.04.2024г.

Номер на квартал /масив/	Урегулиран поземлен имот	Площ на поземлени имоти	Устройствена зона	Имот с установено предназначение	височина на застрояване в м		плътност на застрояване	K <sub>умп</sub>	минимална озеленена площ	свободно - е	свързано в два съседни имота - ъ	свързано - с
					макси-мална	плътност на застрояване						
11	IV	1640 м <sup>2</sup>	Об	за обществено обслужване, производствено-складова дейност, търговия, услуги и фотоволтажна ел. централа	10 м	80%	2.0	20%	•	-	-	

специалист	име	подпис	обект	ЧАСТ	ФАЗА	
проектант Арх.	арх.Д.Сивкова		ПУП-ПЗ IV, кв.11, идентичен на ПИ 87374.560.63 по КККР на гр.Ямбол, общ.Ямбол	ПУП	ОП	
възложител:		"ДИАНА КОМЕРС - 1" ЕООД				