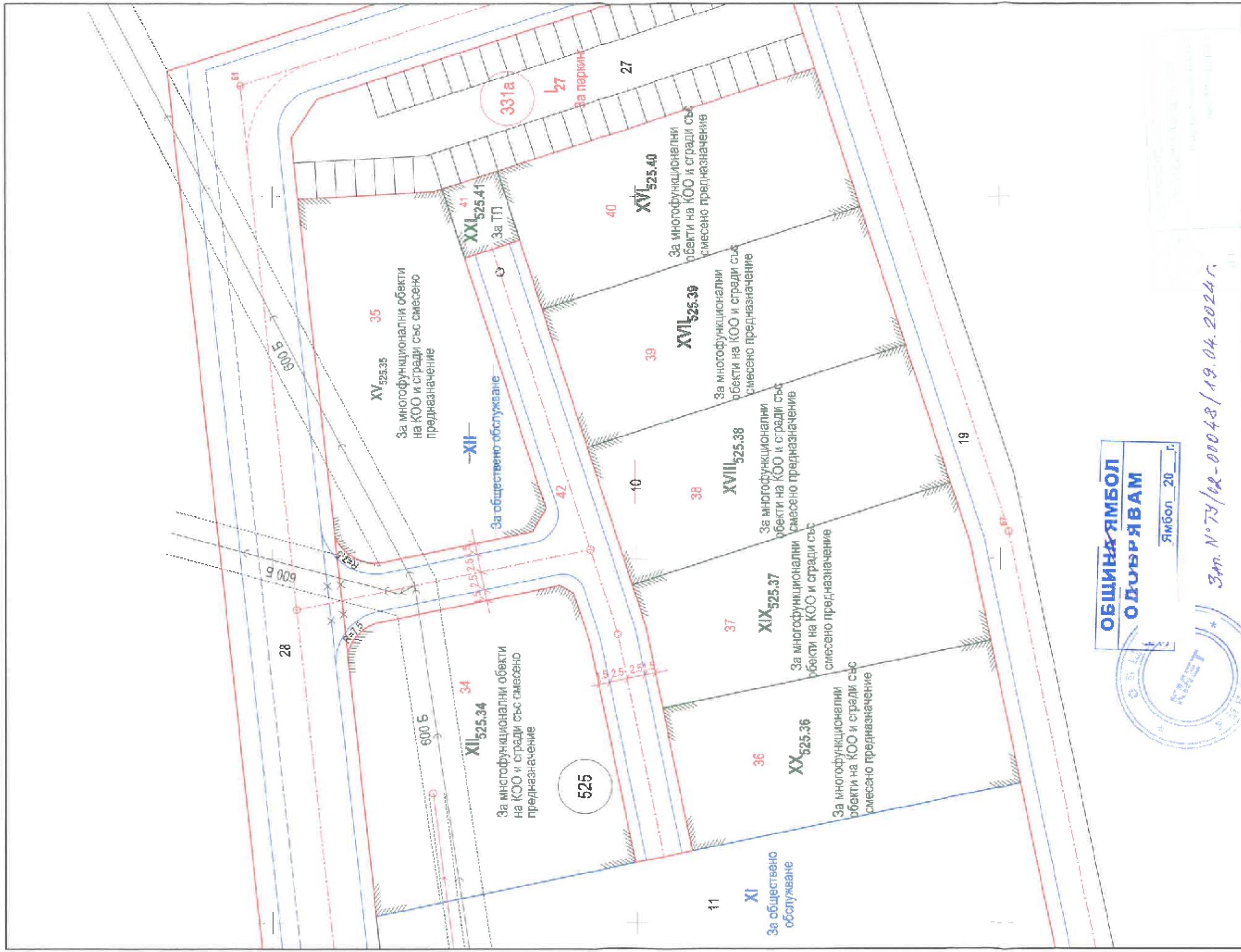


ПРОЕКТ ЗА ИЗМЕНЕНИЕ НА ДЕЙСТВАЩИЯ ПУП-ПЛАН ЗА РЕГУЛАЦИЯ ЗА УПИ XII В КВАРТАЛ 331a ПО ПЛАНА НА ГР. ЯМБОЛ

Координатна система ККС2005

87374-гр. Ямбол, общ. Ямбол, обл. Ямбол



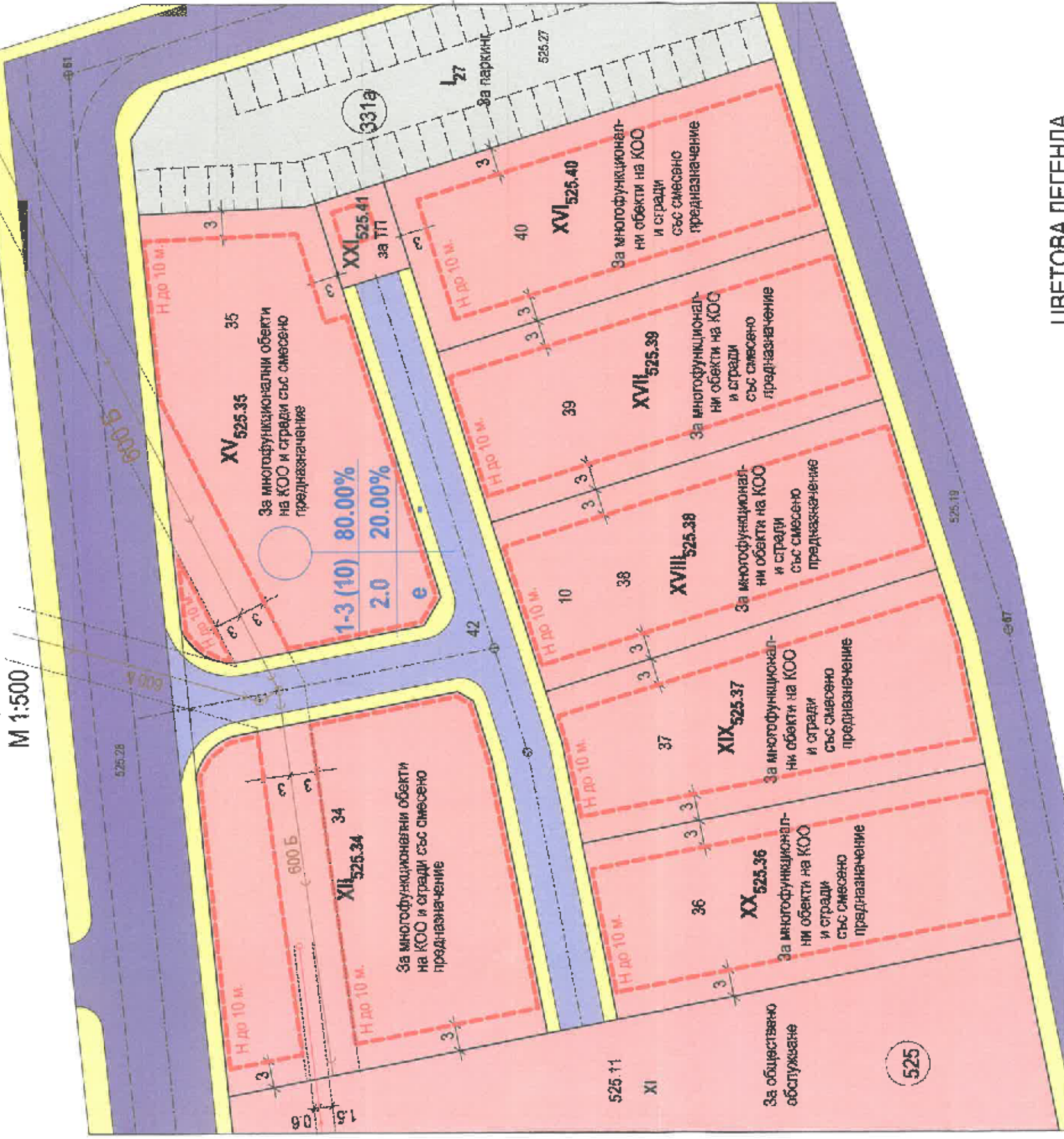
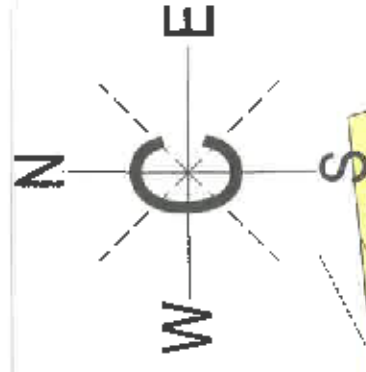
гр. Ямбол, м. Януари 2024 г.
"ГЕОМЕТЪР-ЯМБОЛ" ЕООД

М 1: 500

Прс

ИЗРАБОТВАНЕ НА ПУП-ПЛАН ЗА ЗАСТРОЯВАНЕ НА НОВООБРАЗУВАНИТЕ УРЕГУЛИРАНИ ПОЗЕМЛЕНИ ИМОТИ ПОЛУЧЕНИ СЛЕД ИЗМЕНЕНИЕТО НА ПЛАНА ЗА РЕГУЛАЦИЯ НА УПИ XII В КВАРТАЛ 331а ПО ДЕЙСТВАЩИЯ ПУП НА ГР. ЯМБОЛ

М 1:500



ГРАДОУСТРОЙСТВЕНИ ПОКАЗАТЕЛИ


Квартал	УПИ №	Площ /кв.м./	Пзастр. %	Кинт.	Позел. %	Етажност	Начин На зас-тройване	
331а	XII 525.34	1351	80.00%	2.00	20.00%	1-3 Н до 10 м	Свободно	
	XV 525.35	1232	80.00%	2.00	20.00%	1-3 Н до 10 м	Свободно	
	XVI 525.40	920	80.00%	2.00	20.00%	1-3 Н до 10 м	Свободно	
	XVII 525.39	920	80.00%	2.00	20.00%	1-3 Н до 10 м	Свободно	
	XVIII 525.38	920	80.00%	2.00	20.00%	1-3 Н до 10 м	Свободно	
	XIX 525.37	921	80.00%	2.00	20.00%	1-3 Н до 10 м	Свободно	
	XX 525.36	920	80.00%	2.00	20.00%	1-3 Н до 10 м	Свободно	
	XXI 525.41	80						
	Тупик 525.42	961						

ЦВЕТОВА ЛЕГЕНДА

- ОБЩ.ОБСЛ.ИМОТ
- ОБСЛУЖВАЩА УЛИЦА
- УЛИЦА - ТУПИК
- ПАРКИНГ
- ТРОТУАР

ПРОЕКТИРНА
ОБЩИНА ЯМБОЛ
ОДОБРЯВАМ

№ Ямбол 20...г.



ПРОЕКТАНТ:
/з

Зад. № ТУ/02-000 А81/19.04.2024г.