


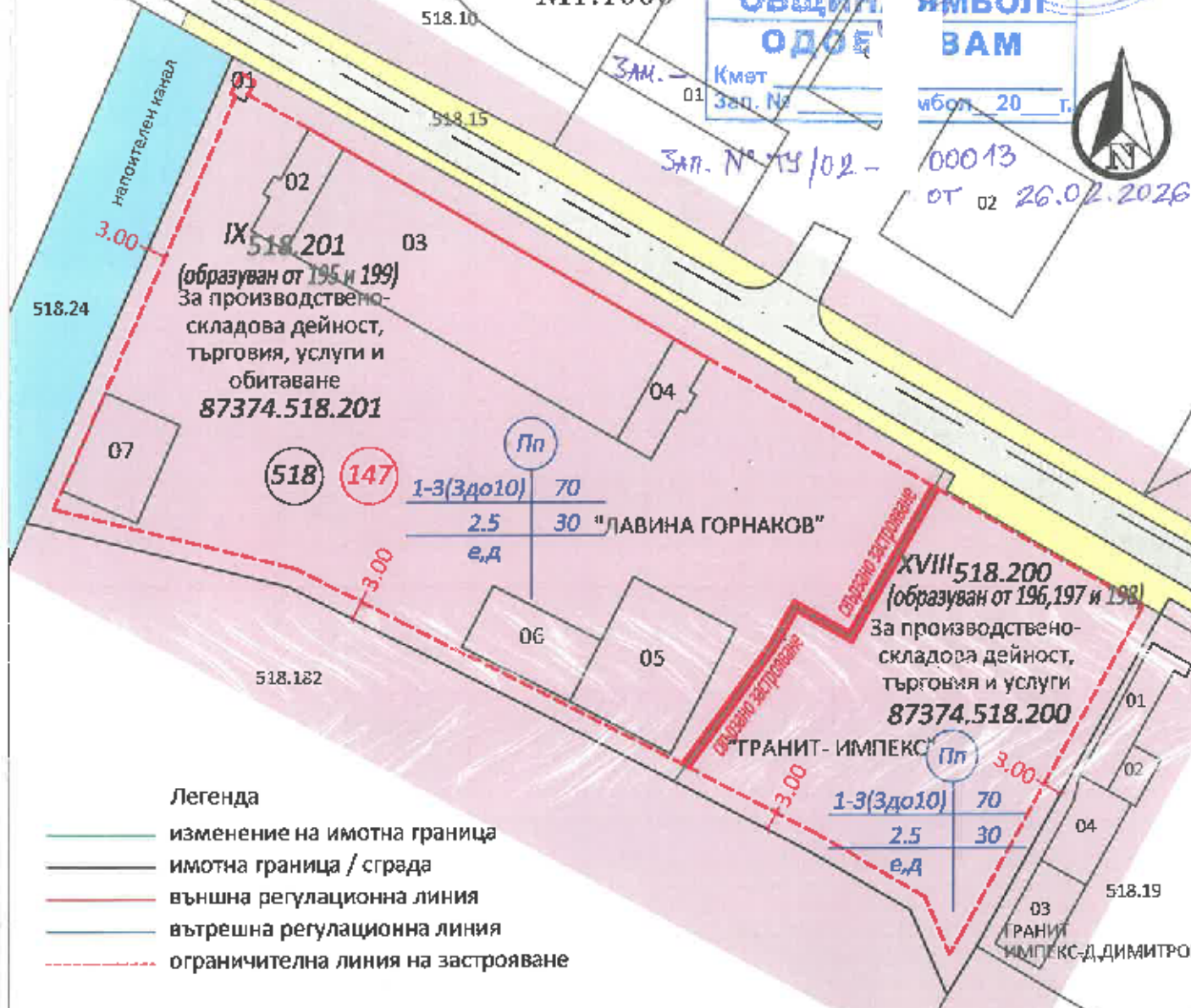
ПУП - ПЛАН ЗА ЗАСТРОЯВАНЕ

ПРОЕКТ ЗА ИЗМЕНЕНИЕ НА ДЕЙСТВАЩИЯ ПУП ПРЗ ЗА
УПИ IX-22, УПИ XXII-21 и УПИ XVIII КВ.147 ПО ПЛАНАТА НА
ПРОМИШЛЕНА ЗОНА ГР.ЯМБОЛ, ОБЩ. ЯМБОЛ, ОБЛ.ЯМБОЛ

M1:1000



ОБЩИНА ЯМБОЛ
ОДОБ. ЗАМ.
Кмет
Зап. №
мбол. 20 г.
00013
от 02 26.02.2026 г.



Легенда

- изменение на имотна граница
- имотна граница / сграда
- външна регулационна линия
- вътрешна регулационна линия
- - - ограничителна линия на застрояване

Номер на квартал	Номер на поземлен имот и/или на УПИ	Устройствена зона	Поземлен имот с установено предназначение	Етажност (височина в м)			Градоустройствени параметри			Начин на застрояване			Площ на УПИ по документи (кв.м.)
				завдължителна	максимална	възможна "от-до"	плътност на застрояване	К инт	минимална озеленена площ	Свободно-е	Свързано в два съседни имота "д"	Свързано-с	
147	IX-518.201 87374.518.201	Пп	За производствено-складова дейност, търговия, услуги и обитаване		1-3 (10)		70%	2.5	30%	●	●		8205
147	XVIII-518.200 87374.518.200	Пп	За производствено-складова дейност, търговия и услуги		1-3 (10)		70%	2.5	30%	●	●		2863

ПЪЛНА ПРОЕКТАНТСКА ТРАВОСПОСОБНОСТ

арх. РОСИЦА А. ПЕТРОВА

ДЛТБ

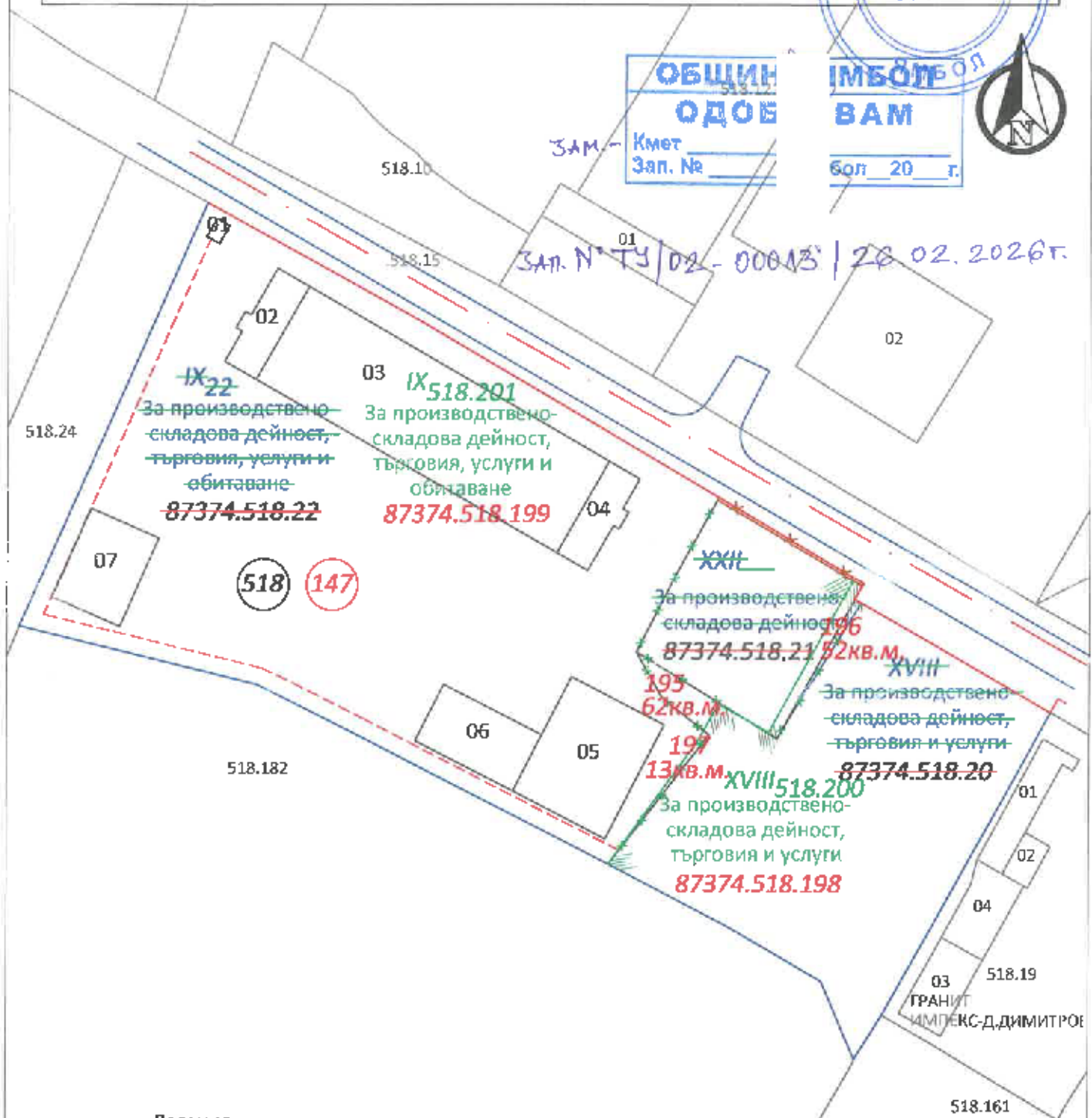
Ямбол
2026г.

ПЛАН ЗА РЕГУЛАЦИЯ

ПРОЕКТ ЗА ИЗМЕНЕНИЕ НА ДЕЙСТВАЩИЯ ПУП-ПРЗ ЗА
УПИ IX-22, УПИ XXII-21 и УПИ XVIII КВ.147 ПО ПЛАТА НА
ПРОМИШЛЕНА ЗОНА ГР.ЯМБОЛ, ОБЩ. ЯМБОЛ, ОБЛ.ЯМБОЛ
M1:1000



ЗАП. N° ТУ/02 - 00013 / 28.02.2026г.



Легенда

- изменение на имотна граница
- имотна граница / сграда
- външна регулационна линия
- вътрешна регулационна линия
- - - - - ограничителна линия на застрояване

САМАРЪЕВ ИНЖЕНЕРНО-ПРОЕКТИСКО ПРОЕКТИРАНЕ
ПЪЛНА ПРОЕКТАНСКА ПРАВОСПОСОБНОСТ
Регистрационен № 40068
ул.к. РУМЕН

Секция: ГПГ
Частично удостоверение за ГПГ
Подпи: _____
Дата: с валидно удостоверение

Ямбол
2026г.