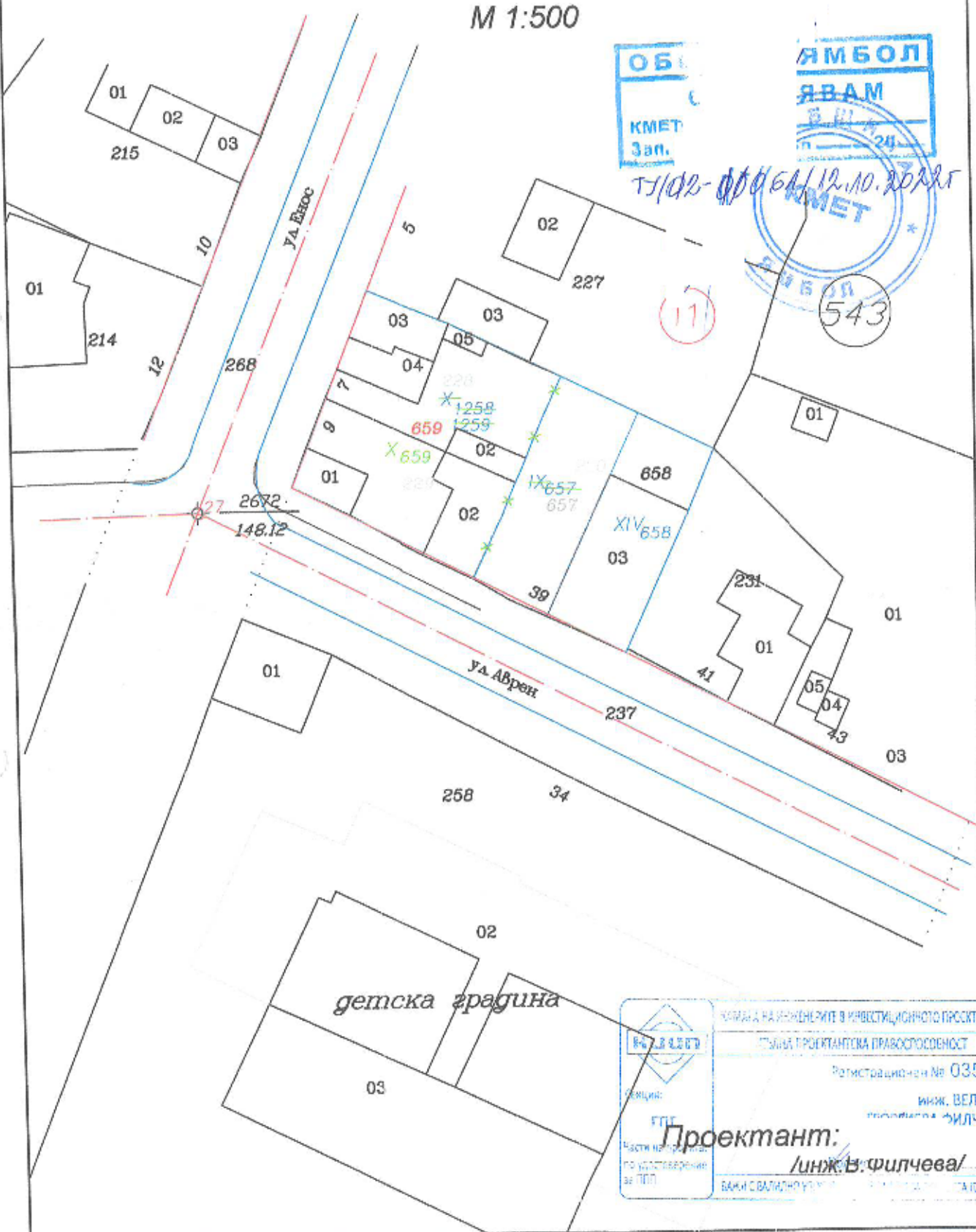


**ПРОЕКТ ЗА ИЗМЕНЕНИЕ НА ПУП
 ПР НА УПИ IX-657 и УПИ X-1258, 1259,
 кв. 11 по плана на гр. Ямбол, кв. Аврен,
 М 1:500**

ОБЩИНСКО СЪВЕЩАНИЕ
 ЯМБОЛ
 ЯВАН
 В Ш. П. 24
 КМЕТ
 Зап.
 Т. 1/02-00064/12.10.2011
 КМЕТ
 543
 11

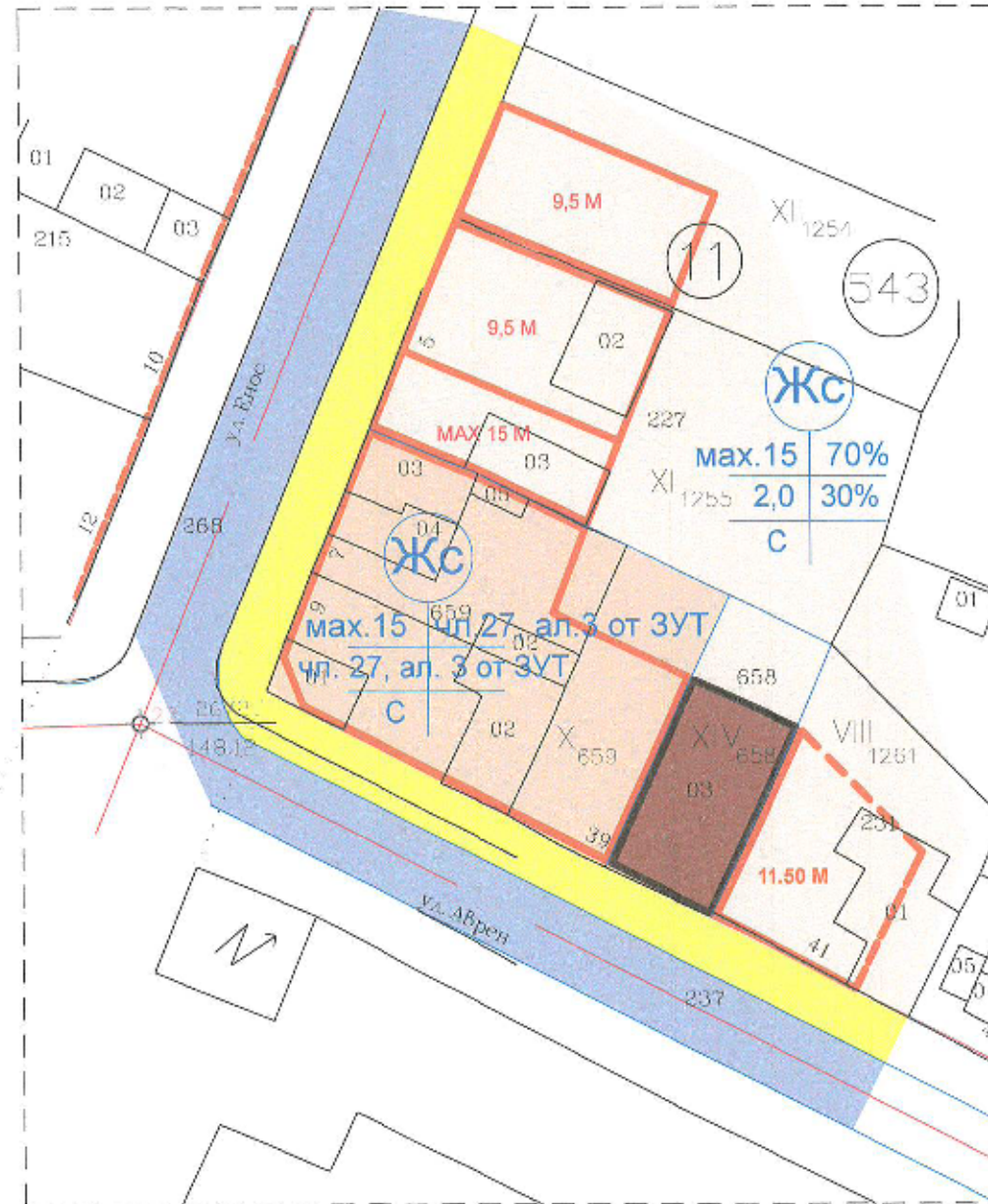


 РЕГИОНАЛНА АГЕНЦИЯ ЗА УРБАНО ПЛАНИРАНЕ И ПРОЕКТИРАНЕ РЕГИОНАЛНА ПРОЕКТАНТСКА ПРАВОСПОСОБНОСТ Регионален офис Г. П. П. Части на територията по предназначение за ПУП	ЗАДАЧА НА ИЗМЕНЕНИЕ В ИНВЕСТИЦИОННОТО ПРОЕКТИРАНЕ ПЛАН ЗА ПРОЕКТАНТСКА ПРАВОСПОСОБНОСТ Регистрационен № 03520 инж. ВЕЛИКА ФИЛЧЕВА
	Проектант: /инж. В. Филчева/ ВАЖИ С ВАЛИДНО УЧЕСТВО

ИЗВАДКА ОТ ДЕЙСТВАЩИЯ ПУП -ПЗ
НА УПИ IX-657 и УПИ X-1258,1259,
кв.11 по плана на гр.Ямбол, кв.Аврен
М 1:500



ИЗМЕНЕНИЕ НА ПУП -ПЗ
НА УПИ IX-657 и УПИ X-1258,1259,
кв.11 по плана на гр.Ямбол, кв.Аврен
М 1:500



ОБЩИНА ЯМБОЛ
ОДОБРЯВАМ
КМЕТ
Зап. № 26
12.10.2022г.
Т-1/02-0086/12.10.2022г.

- ЛЕГЕНДА:
- ЖИЛИЩНА ТЕРИТОРИЯ
 - УЛИЦА ОТ НАСЕЛЕНОТО МЯСТО
 - ТРОТОАР
 - НОВОПРЕДВИДЕНО ЗАСТРОЯВАНЕ
 - СЪЩЕСТВУВАЩА СГРАДА

Номер на квартал	Номер на поземлен имот или на урегулиран поземлен имот	Устройствена зона	Поземлен имот с установено предназначение	Етажност (височина в м)			Градоустройствени параметри			Начин на застрояване		Забележка
				задължителна	максимална	възможна "от-до"	плътност на застрояване	К инт	минимална разпелена площ	Свободно-е	Свързано в два съседни имота -А	
11	X-659	ЖС	за жилищно застрояване		15 м		чл. 27, ал.3 от ЗУТ				●	

ПЪЛНА ПРОЕКТАНСКА ДОКУМЕНТАЦИЯ

арх. ВАПТ

Per. IV

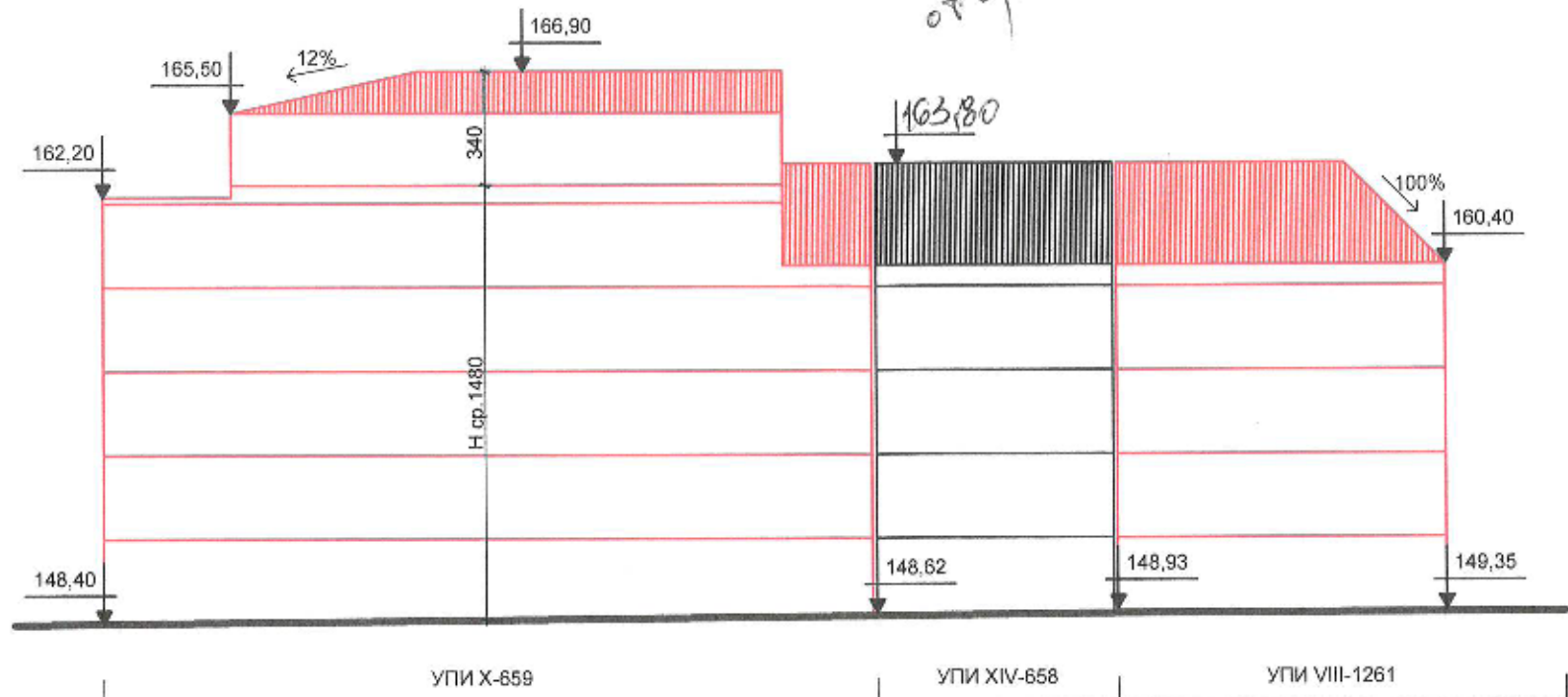
Водеща

Корекцията е от арх. Беличев

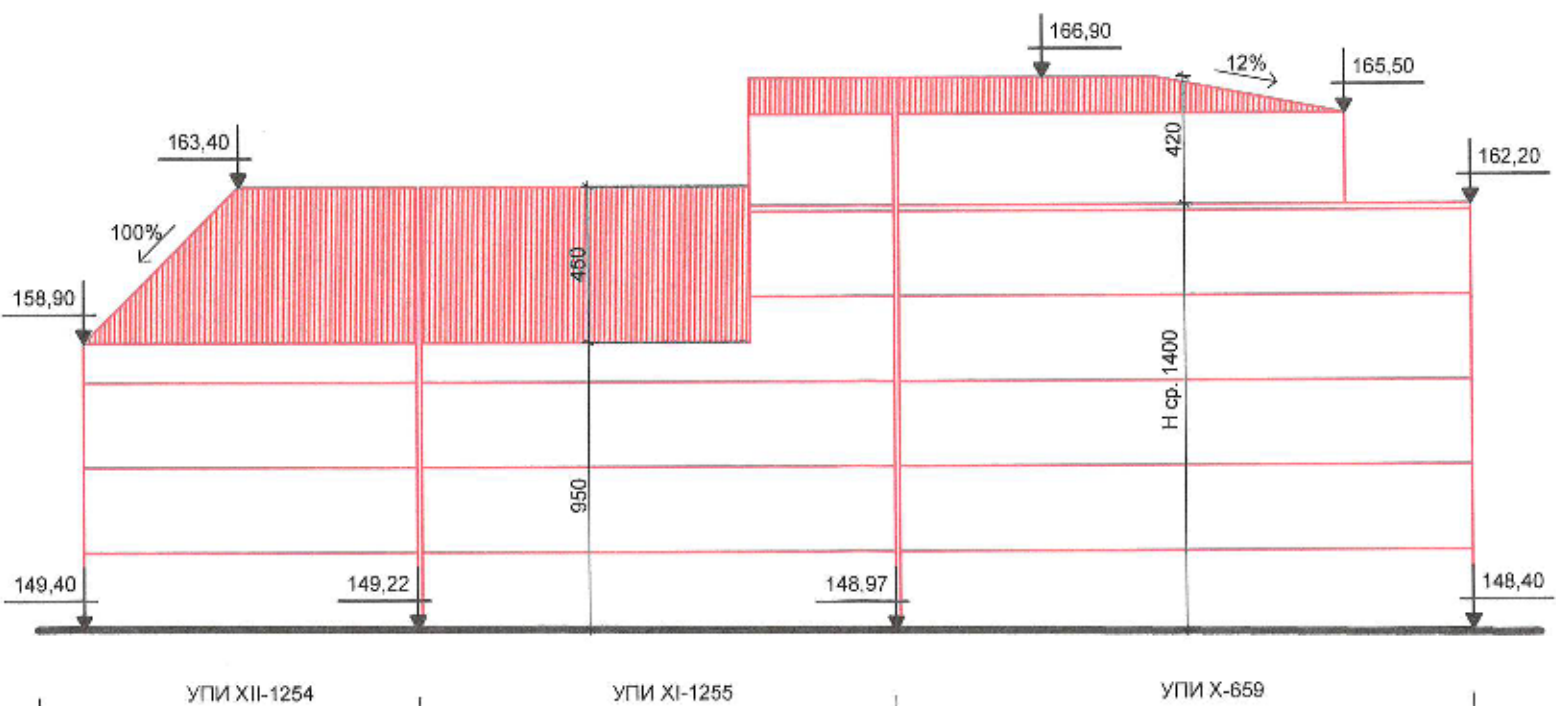
ОБЩИНА ЯМБОЛ
ОДОЕ
КМЕТ: _____
Зап. № _____

ПУП - РУП НА УПИ X-659
кв. 11 по плана на гр. Ямбол, кв. Аврен
М 1:500

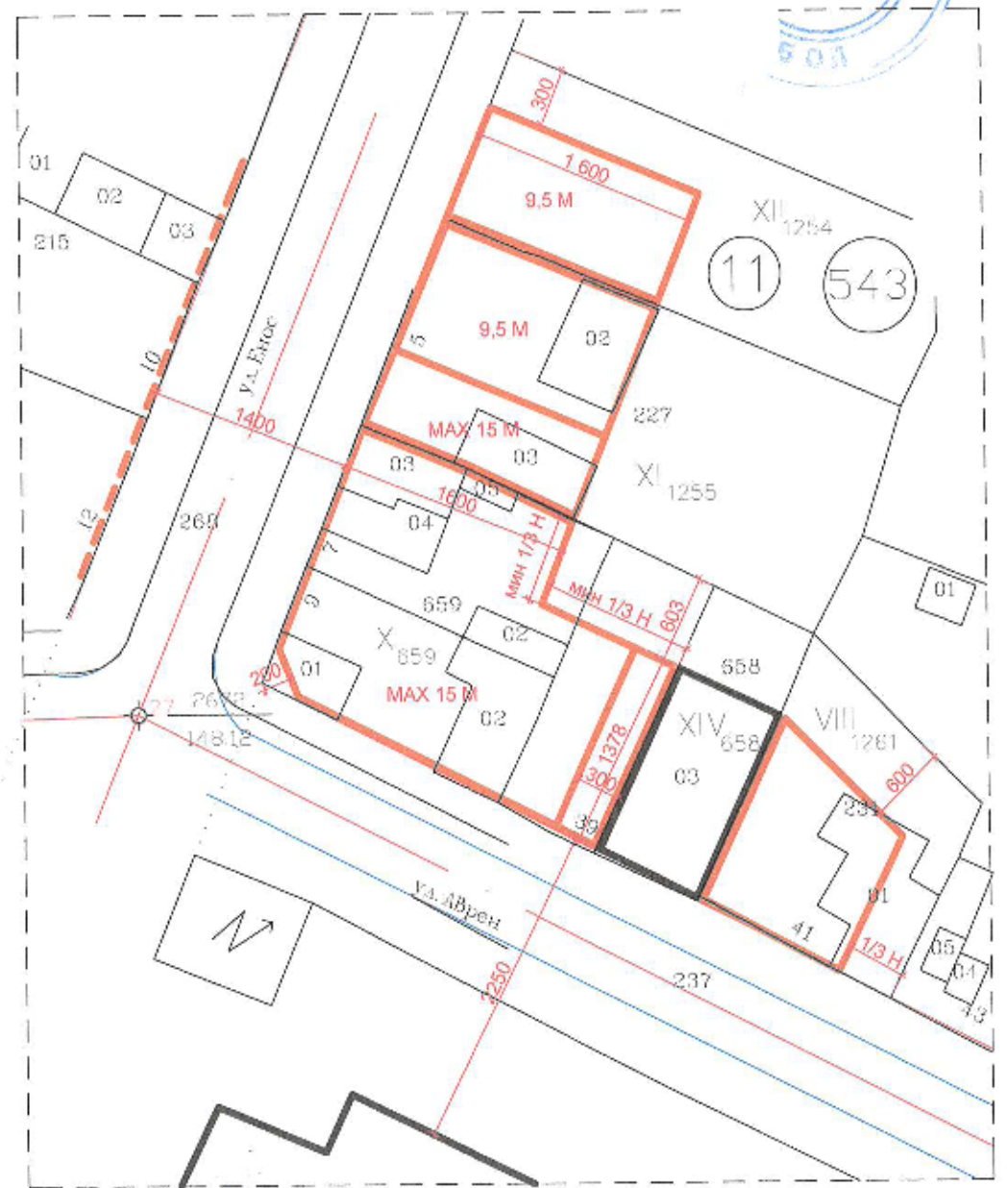
КМЕТ
102-00061/ДВ. 10.2022г.



СИЛУЕТ ПО УЛ. "АВРЕН" М 1:250



СИЛУЕТ ПО УЛ. "ЕНОС" М 1:250



ПЪЛНА ГРОВКАНТСКА ПРАВОСПОСОБНОСТ

арх. БАГ
Пар.
