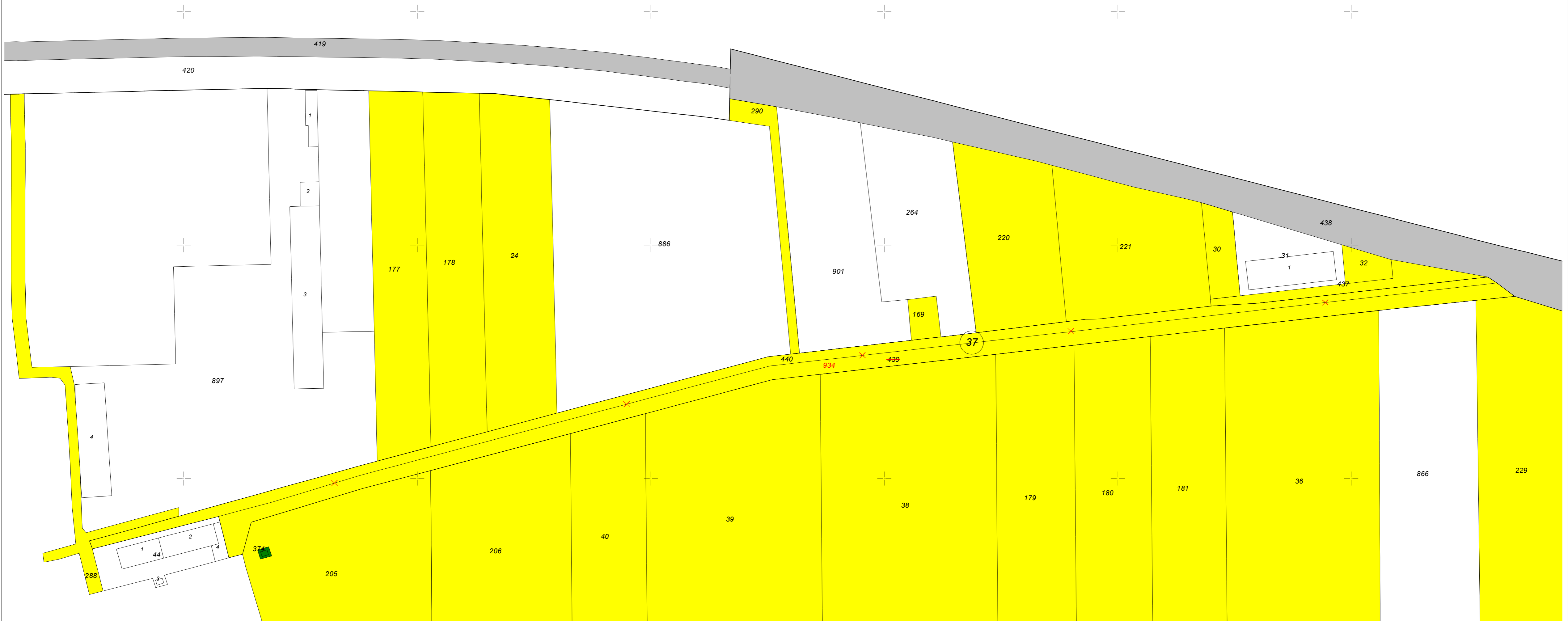





ПУП-парцеларен план  
във връзка с промяна вида територия и начина на трайно ползване на ПИ 87374.37.440  
и обединяване с ПИ 87374.37.439 по КККРНИ на гр.Ямбол

1:1000



Легенда:

-  Урбанизирана територия
-  Територия на транспорта
-  Земеделска територия

Проектант:.....  
/инж.Г.Златинов/