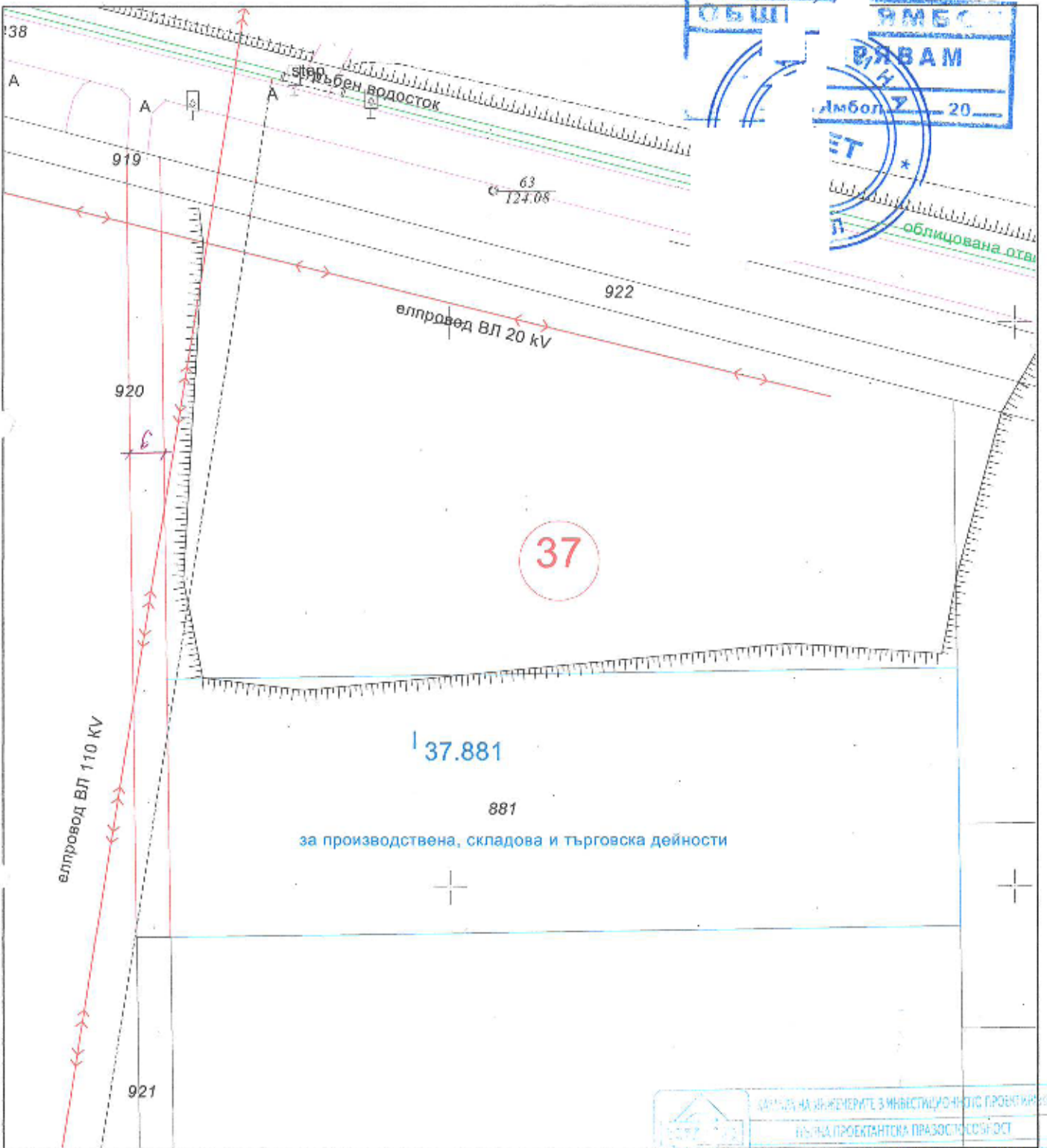


ПРОЕКТ  
за ПУП- ПР на ПИ 87374.37.881 и осигуряване на  
транспортен достъп до път с трайна настилка

Координатна система БГС2005

Зам. № 74/02 - 00034 / 29.03.2023 г.

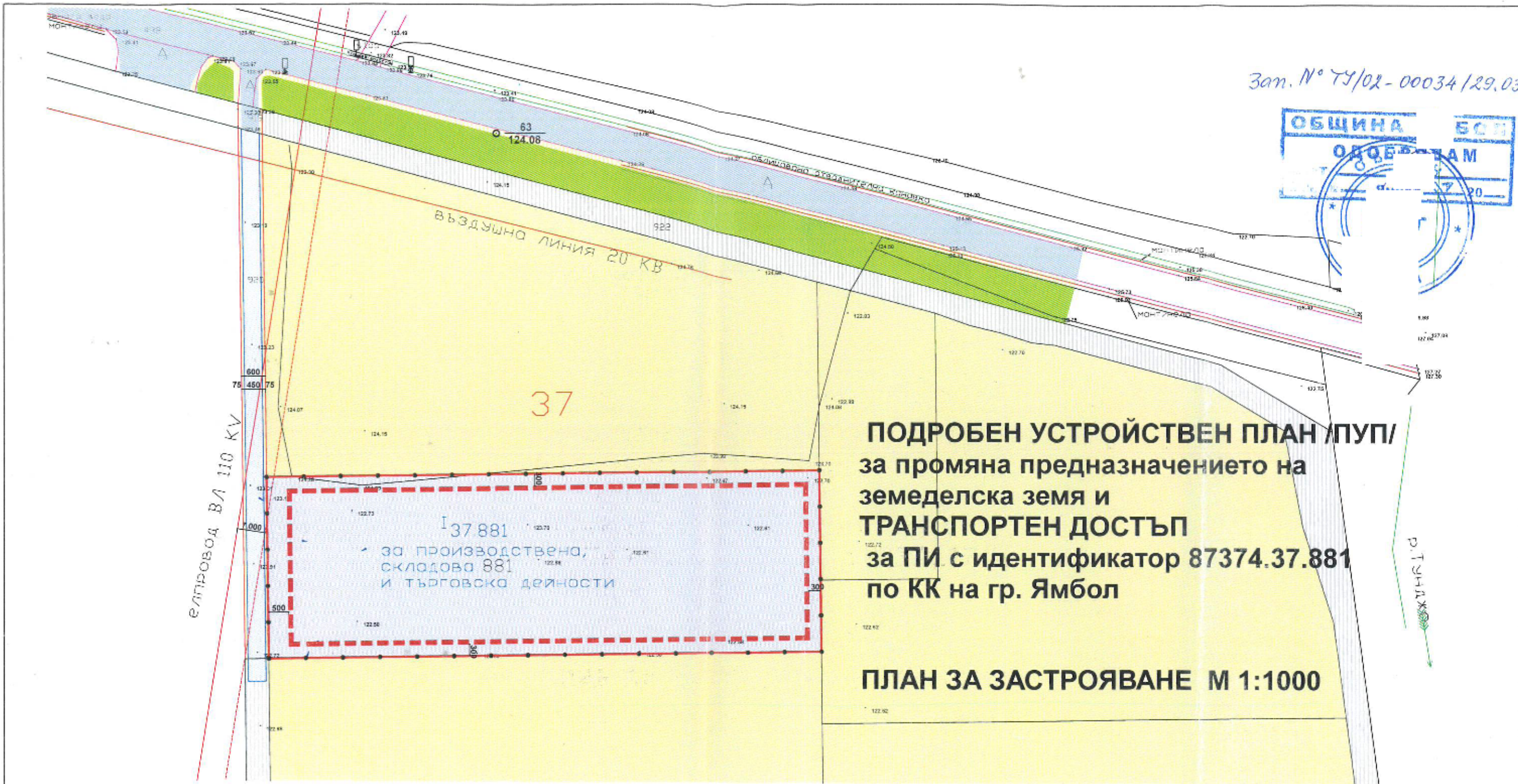


ОБЩ  
ЯМЕС  
ИВАНОВ  
Амбол 20  
ЕТ  
П  
облицована отк

1:1000  
1 cm = 10m

КАМПАНИА НА ИНЖЕНЕРИТЕ В МНИЩАЩО-ПРОЕКТИРНА  
ПЪЛНА ПРОЕКТАНТСКА ПРАЗНОСТ СОСННОСТ  
Регистрационен № 03493  
Проектант: ИВАНОВ  
Подпис: \_\_\_\_\_  
СВАТЪЛНО УДОСТОВЕРЕНИЕ ЗА ПИ ЗА ТЕХНИКАТОДИНА

Зам. № 74/02-00034/29.03.2023








**ПОДРОБЕН УСТРОЙСТВЕН ПЛАН /ПУП/**  
 за промяна предназначението на  
 земеделска земя и  
**ТРАНСПОРТЕН ДОСТЪП**  
 за ПИ с идентификатор 87374.37.881  
 по КК на гр. Ямбол

**ПЛАН ЗА ЗАСТРОЯВАНЕ М 1:1000**

**ЛЕГЕНДА**

**НА ГРАФИЧНИТЕ СРЕДСТВА:**

-  ГРАНИЦА НА ИМОТА И ЗОНАТА
-  ОГРАНИЧИТЕЛНА ЛИНИЯ НА ЗАСТРОЯВАНЕ
-  ТЕРИТОРИЯ ЗА ПРЕД. ПРОИЗВ. ЗОНА - Пп
-  ПОЛСКИ ПЪТИЩА
-  ЗЕЛЕНИ ПЛОЩИ

**БАЛАНС НА ТЕРИТОРИЯТА:**

Номер на квартала	Номер на имота	Площ на имота	Устройствена зона	Височина - етажност	Коефициент на използваемост	К инт	Миним. озел. площ	Начин на застрояване
37	I- 881	6400м2	Ппч	Н=10.0	80%	1,0	20%	свободно

